


**LEY DE LIBRE  
ACCESO A LA  
INFORMACIÓN  
PÚBLICA  
ARTÍCULO 10  
NUMERAL 19**



ENTIDAD: DIRECCIÓN GENERAL DE AERONÁUTICA CIVIL  
 DIRECCIÓN: 9a. Avenida 14-75, zona 13 ciudad  
 HORARIO DE ATENCIÓN: DE 9:00 a 17:00 horas  
 DIRECTOR: Francis Arturo Aguirre Argueta  
 FECHA DE ACTUALIZACIÓN: 31/12/2023  
 MES DE: DICIEMBRE


No.	NOMENCLATURA DEL AREA	MOTIVO DEL ARRENDAMIENTO Y USO	PLAZO	FECHA DE APROBACION DEL CONTRATO	CARACTERÍSTICAS DEL BIEN	ARRENDATARIO	VALOR MENSUAL	MONTO TOTAL DEL CONTRATO
1	CC-2-1	Area de Local Comercial	10 años	DS-110-2015 de fecha 24/11/2015	UBICACIÓN FÍSICA: Área / mts2 271 Finca: Bien inmueble urbano inscrito en el Registro General de la Propiedad de la Zona Central, al número doscientos veintiséis (226), folio ciento cincuenta (150) de libro veinte (20) de Guatemala LOCAL PROPIETARIO: Estado de Guatemala Aeropuerto Internacional La Aurora Área / mts2 1071	NOMBRE: Carlos Humberto Morales Cofi NIT: 14241-7	Q 3,025.12 Q 363,014.40	
2	CC-2-3	Area de Local Comercial	10 años	DS-099-2015 de fecha 20/11/2015	UBICACIÓN FÍSICA: Área / mts2 1071 Finca: Bien inmueble urbano inscrito en el Registro General de la Propiedad de la Zona Central, al número doscientos veintiséis (226), folio ciento cincuenta (150) de libro veinte (20) de Guatemala LOCAL PROPIETARIO: Estado de Guatemala Aeropuerto Internacional La Aurora Área / mts2 1071	NOMBRE: Byron Ivan Rodríguez Paiz NIT: 318555-9	Q 1,199.62 Q 143,942.40	
3	CC-2-7	Area de Local Comercial	5 años	Ep. 39 de fecha 10/11/2008, EP 7 de fecha 11/04/2022	UBICACIÓN FÍSICA: Área / mts2 10.52 Finca: Bien inmueble urbano inscrito en el Registro General de la Propiedad de la Zona Central, al número doscientos veintiséis (226), folio ciento cincuenta (150) de libro veinte (20) de Guatemala LOCAL PROPIETARIO: Estado de Guatemala Aeropuerto Internacional La Aurora Área / mts2 10.52	NOMBRE: Rosalinda Castañeda Posadas NIT: 16570227	Q 1211.84 Q 72710.40	
4	CC-2-8	Area de Local Comercial	10 años	DS-112-2015 de fecha 08/12/2015	UBICACIÓN FÍSICA: Área / mts2 14.62 Finca: Bien inmueble urbano inscrito en el Registro General de la Propiedad de la Zona Central, al número doscientos veintiséis (226), folio ciento cincuenta (150) de libro veinte (20) de Guatemala LOCAL PROPIETARIO: Estado de Guatemala Aeropuerto Internacional La Aurora Área / mts2 14.62	NOMBRE: María Josefa Lorenzo Lago NIT: 140044-4	Q 1,637.44 Q 196,492.80	



5	CC-2-9	Area de Local Comercial	10 años	DS-104-2015 de fecha 20/11/2015	UBICACIÓN FÍSICA: Área / mts2 14.36 FINCA: TIPO:	Aeropuerto Internacional La Aurora Bien inmueble urbano inscrito en el Registro General de la Propiedad de la LOCAL	NOMBRE: NIT:	Mayra Judith Saravia Sarceno Q 1,608.32	Q 192,998.40
6	CC-2-10	Area de Local Comercial	10 años	Ep. 48 de fecha 10/11/2008	UBICACIÓN FÍSICA: Área / mts2 10.58 FINCA: TIPO: PROPIETARIO:	Aeropuerto Internacional La Aurora Bien inmueble urbano inscrito en el Registro General de la Propiedad de la LOCAL Estado de Guatemala	NOMBRE: NIT:	Theilma Reyes \$ 105.80 92956-5	12,696.00
7	CC-2-11	Area de Local Comercial	10 años	DS-103-2015 de fecha 20/11/2015	UBICACIÓN FÍSICA: Área / mts2 14.42 FINCA: TIPO: PROPIETARIO:	Aeropuerto Internacional La Aurora Bien inmueble urbano inscrito en el Registro General de la Propiedad de la LOCAL Estado de Guatemala	NOMBRE: NIT:	Marta Gloria Pérez Calderon Q 1,615.04	193,804.80
8	CC-2-12	Area de Local Comercial	10 años	DS-112-2015 de fecha 20/11/2015	UBICACIÓN FÍSICA: Área / mts2 37.12 FINCA: TIPO: PROPIETARIO:	Aeropuerto Internacional La Aurora Bien inmueble urbano inscrito en el Registro General de la Propiedad de la LOCAL Estado de Guatemala	NOMBRE: NIT:	Sully Avacely Santos Contreras Q 1,917.44 444388-8	230,092.80
9	CC-2-13	Area de Local Comercial	10 años	Ep. 85 de fecha 26/12/2008	UBICACIÓN FÍSICA: Área / mts2 12.79 FINCA: TIPO: PROPIETARIO:	Aeropuerto Internacional La Aurora Bien inmueble urbano inscrito en el Registro General de la Propiedad de la LOCAL Estado de Guatemala	NOMBRE: NIT:	Maria Elena Villacorta Barrios \$ 127.30 1659815-6	15,276.00
10	CC-2-14	Area de Local Comercial	2 años	DS-019-2020	UBICACIÓN FÍSICA: Área / mts2 12.3 FINCA: TIPO: PROPIETARIO:	Aeropuerto Internacional La Aurora Bien inmueble urbano inscrito en el Registro General de la Propiedad de la LOCAL Estado de Guatemala	NOMBRE: NIT:	Ingrid Aime Arevalo Cobo Q 1,377.60 2563602-2	33,062.40
11	CC-2-15	Area de Local Comercial	10 años	DS-122-2015 de fecha 18/12/2015	UBICACIÓN FÍSICA: Área / mts2 15.93 FINCA: TIPO: PROPIETARIO:	Aeropuerto Internacional La Aurora Bien inmueble urbano inscrito en el Registro General de la Propiedad de la LOCAL Estado de Guatemala	NOMBRE: NIT:	Silvia Eugenia Antillon Uribe Q 1,784.16 6341365-8	214,099.20



12	CC-2-16	Area de Local Comercial	10 años	DS-121-2015 de fecha 18/12/2015	UBICACIÓN FÍSICA:		Aeropuerto Internacional La Aurora 14	Carlos Oliverio Giron Palomo	NOMBRE:	Q 1,568.00	Q 188,160.00
					FINCA:						
					TIPO:						
					PROPIETARIO:						
13	CC-2-17	Area de Local Comercial	10 años	DS-106-2015 de fecha 20/11/2015	UBICACIÓN FÍSICA:		Aeropuerto Internacional La Aurora 1045	Lorraine Teresita Gray Aguilar	NOMBRE:	Q 1,170.40	Q 140,448.00
					FINCA:						
					TIPO:						
					PROPIETARIO:						
14	CC-2-18	Area de Local Comercial	10 años	DS-101-2015 de fecha 20/11/2015	UBICACIÓN FÍSICA:		Aeropuerto Internacional La Aurora 14	Juan Gabriel Alvarado Piedra	NOMBRE:	Q 1,568.00	Q 188,160.00
					FINCA:						
					TIPO:						
					PROPIETARIO:						
15	CC-2-19	Area de Local Comercial	10 años	DS-106-2015 de fecha 20/11/2015	UBICACIÓN FÍSICA:		Aeropuerto Internacional La Aurora 14	Maria Esperanza Lopez Gomez	NOMBRE:	Q 1,568.00	Q 188,160.00
					FINCA:						
					TIPO:						
					PROPIETARIO:						
16	CC-2-20	Area de Local Comercial	10 años	DS-107-2015 de fecha 20/11/2015	UBICACIÓN FÍSICA:		Aeropuerto Internacional La Aurora 1045	Mercedes Flor de Maria Canney Chan	NOMBRE:	Q 1,170.40	Q 140,448.00
					FINCA:						
					TIPO:						
					PROPIETARIO:						



17	CC-2-21	Area de Local Comercial	15 años	DS-090-2015 de fecha 06/07/2015	UBICACIÓN FÍSICA:		Aeropuerto Internacional La Aurora	14	Edilberto Roberto Cobar Roldán	1,588.00 Q	188,160.00
					Área / mts2						
					FINCA:						
					TIPO:						
					PROPIETARIO:						
UBICACIÓN FÍSICA:		Estado de Guatemala	Aeropuerto Internacional La Aurora	25.67	Basilio Carney Saravia	2,875.04 Q	345,004.80				
Área / mts2											
FINCA:											
TIPO:											
PROPIETARIO:											
UBICACIÓN FÍSICA:		Estado de Guatemala	Aeropuerto Internacional La Aurora	10.3	Alma Martina Dávila Jimenez	1,153.60 Q	27,686.00				
Área / mts2											
FINCA:											
TIPO:											
PROPIETARIO:											
UBICACIÓN FÍSICA:		Estado de Guatemala	Aeropuerto Internacional La Aurora	10.34	Ana Beatriz Moreno Morales	1,158.08 Q	138,969.60				
Área / mts2											
FINCA:											
TIPO:											
PROPIETARIO:											
UBICACIÓN FÍSICA:		Estado de Guatemala	Aeropuerto Internacional La Aurora	14.57	Ester Alicia Merida Castillo	1,631.84 Q	289,731.20				
Área / mts2											
FINCA:											
TIPO:											
PROPIETARIO:											
UBICACIÓN FÍSICA:		Estado de Guatemala	Aeropuerto Internacional La Aurora	14.57	Alma Beatriz Moreno Morales	1,631.84 Q	289,731.20				
Área / mts2											
FINCA:											
TIPO:											
PROPIETARIO:											


DGAC

22	CC-2-27	Area de Local Comercial	10 años	DS-105-2015 de fecha 20/11/2015	UBICACIÓN FÍSICA:			Aeropuerto Internacional La Aurora 16.8 Bien inmueble urbano inscrito en el Registro General de la Propiedad de la Zona Central, al número doscientos veintiséis (226), folio ciento cincuenta (150) de libro veinte (20) de Guatemala	NOMBRE:  NIT:	Demetrio Jose Zepeda Pinto	Q 1,881.60 Q	225,782.00
					TIPO:							
					PROPIETARIO:							
					UBICACIÓN FÍSICA:							
23	CC-2-28	Area de Local Comercial	15 años	DS-091-2015 de fecha 06/07/2015	UBICACIÓN FÍSICA:			Aeropuerto Internacional La Aurora 13.71 Bien inmueble urbano inscrito en el Registro General de la Propiedad de la Zona Central, al número doscientos veintiséis (226), folio ciento cincuenta (150) de libro veinte (20) de Guatemala	NOMBRE:  NIT:	Pedro Alonzo Ubeado Rivera  346972-7	Q 1,535.92 Q	276,393.60
					TIPO:							
					PROPIETARIO:							
					UBICACIÓN FÍSICA:							
24	CC-2-29 y CC-2-30	Area de Local Comercial	5 años	Ep 23 de fecha 18/12/2020	UBICACIÓN FÍSICA:			Aeropuerto Internacional La Aurora 32.1 Bien inmueble urbano inscrito en el Registro General de la Propiedad de la Zona Central, al número doscientos veintiséis (226), folio ciento cincuenta (150) de libro veinte (20) de Guatemala	NOMBRE:  NIT:	Daniela Sosa Rost  86281-9	Q 3595.20 Q	Q.215,712.00
					TIPO:							
					PROPIETARIO:							
					UBICACIÓN FÍSICA:							
25	CC-2-31	Area de Local Comercial	10 años	Ep 83 de fecha 10/11/2008	UBICACIÓN FÍSICA:			Aeropuerto Internacional La Aurora 39.6 Bien inmueble urbano inscrito en el Registro General de la Propiedad de la Zona Central, al número doscientos veintiséis (226), folio ciento cincuenta (150) de libro veinte (20) de Guatemala	NOMBRE:  NIT:	Inversiones Moka, S.A.  660445-5	\$ 396.00 \$	47,520.00
					TIPO:							
					PROPIETARIO:							
					UBICACIÓN FÍSICA:							



# ÁREA INTERNACIONAL

ID	Código	Tipo de Área	Duración	Fecha	UBICACIÓN FÍSICA:		NOMBRE:	Propietario	Valor
					Área / mts2	Finca			
1	ET-4-4	Área de Local Comercial	10 años	Ep. 20 de fecha 06/05/2019	Aeropuerto Internacional La Aurora		NIT:	A. Café, S.A.	4,166.40 Q
					37.2				
					Bienes inmuebles urbanos inscritos en el Registro General de la Propiedad de la Zona Central, al número cincuenta veintiséis (26), folio ciento cincuenta veintiséis (150) de libro veinte (20) de Guatemala				
					LOCAL Estado de Guatemala				
PROPIETARIO:		Aeropuerto Internacional La Aurora		16.81		AIRDOS, S.A.		100,860.00 Q	
UBICACIÓN FÍSICA:		Área / mts2		FINCA:		NIT:			
TIPO:		FINCA:		TIPO:		6764331-0			
PROPIETARIO:		Estado de Guatemala		Aeropuerto Internacional La Aurora		AIRDOS, S.A.			
2	AI-2-23	Área de Local Comercial	10 años	Ep. 38 de fecha 16/05/2011	Aeropuerto Internacional La Aurora		NIT:	AIRDOS, S.A.	414.40 \$
					41.44				
					Bienes inmuebles urbanos inscritos en el Registro General de la Propiedad de la Zona Central, al número cincuenta veintiséis (26), folio ciento cincuenta veintiséis (150) de libro veinte (20) de Guatemala				
					LOCAL Estado de Guatemala				
PROPIETARIO:		Aeropuerto Internacional La Aurora		41.44		AIRDOS, S.A.		49,728.00 \$	
UBICACIÓN FÍSICA:		Área / mts2		FINCA:		NIT:			
TIPO:		FINCA:		TIPO:		6764331-0			
PROPIETARIO:		Estado de Guatemala		Aeropuerto Internacional La Aurora		AIRDOS, S.A.			
3	AI-2-21	Área de Local Comercial	10 años	Ep. 12 de fecha 18/05/2010	Aeropuerto Internacional La Aurora		NOMBRE:	ALJUSTREL, S.A.	386.70 \$
					38.67				
					Bienes inmuebles urbanos inscritos en el Registro General de la Propiedad de la Zona Central, al número cincuenta veintiséis (26), folio ciento cincuenta veintiséis (150) de libro veinte (20) de Guatemala				
					LOCAL Estado de Guatemala				
PROPIETARIO:		Aeropuerto Internacional La Aurora		38.67		ALJUSTREL, S.A.		46,404.00 \$	
UBICACIÓN FÍSICA:		Área / mts2		FINCA:		NIT:			
TIPO:		FINCA:		TIPO:		6563101-3			
PROPIETARIO:		Estado de Guatemala		Aeropuerto Internacional La Aurora		ALJUSTREL, S.A.			





5	ET-1-10 y ET-1-11	Area de Local Comercial	15 años	Ep. 29 de fecha 11/03/2011	UBICACIÓN FÍSICA:			Aeropuerto Internacional La Aurora 16.50 y 18.41	NOMBRE:	ALDELI, S.A.	Q	3,483.00 Q	688,050.88
					Area / mts2								
					FINCA:								
					TIPO:								
PROPIETARIO:													
6	FN-2-18	Area de Local Comercial	15 años	Ep. 100 de fecha 08/12/2011	UBICACIÓN FÍSICA:			Aeropuerto Internacional La Aurora 12.5	NOMBRE:	ALIMENTOS SELECTOS, S.A.	\$	250.00 \$	47,000.00
					Area / mts2								
					FINCA:								
					TIPO:								
PROPIETARIO:													
7	ET-1-19 y ET-1-24	Area de Local Comercial	18 meses	Ep. 6 de fecha 13/09/2017	UBICACIÓN FÍSICA:			Aeropuerto Internacional La Aurora 17.00 y 17.00	NOMBRE:	AMIGUATE, S.A.	Q	1,568.00 Q	28,224.00
					Area / mts2								
					FINCA:								
					TIPO:								
PROPIETARIO:													
8	AN-2-34	Area de Local Comercial	15 años	Contrato Administrativo DS-023-2015 de fecha 20/03/2015 y Contrato Administrativo de Modificación DS-01-2017 de fecha 09/06/2017	UBICACIÓN FÍSICA:			Aeropuerto Internacional La Aurora 15.6	NOMBRE:	ANACAFE	Q	1,747.20 Q	269,068.80
					Area / mts2								
					FINCA:								
					TIPO:								
PROPIETARIO:													





9	FN-2-5, FN-2-6, TA-OF-N-5 Y TA-S-2	Area de Local Comercial	15 años	Ep. 56 13/07/2011	UBICACIÓN FÍSICA:		Aeropuerto Internacional La Aurora 209.38, 93.11, 20.06 y 72.25	NOMBRE: SEÑORAS DE LA CARIDAD SAN VICENTE DE PAUL	Q	43,150.09	Q	7,767,016.20
					FINCA:							
					TIPO:							
					PROPIETARIO:							
10	ET-1-13	Area de Local Comercial	10 años	Ep. 4 de fecha 13/04/2013	UBICACIÓN FÍSICA:		Aeropuerto Internacional La Aurora 6	NOMBRE: ASOCIACIÓN DE TRANSPORTISTAS TURÍSTICOS DE	Q	434.56	Q	31,449.60
					FINCA:							
					TIPO:							
					PROPIETARIO:							
11	FN-2-28, FN-2-29 Y TA-S-17	Area de Local Comercial	15 años	Ep. 15 de fecha 10/01/2012 y modificación Ep. 20 de fecha 15/05/2015 y Ep. 35 de fecha 27/12/2016	UBICACIÓN FÍSICA:		Aeropuerto Internacional La Aurora 2, 00, 6, 32 y 50, 25	NOMBRE: BRANDON TRAINING SOCIEDAD ANÓNIMA	\$	148.40	\$	26,352.00
					FINCA:							
					TIPO:							
					PROPIETARIO:							
12	AI-2-1	Area de Local Comercial	10 años	Ep. 78 de fecha 10/11/2008 y Modificación Ep. 111 de fecha 20/12/2013	UBICACIÓN FÍSICA:		Aeropuerto Internacional La Aurora 33.06	NOMBRE: BAZAR D'BRIS	\$	661.20	\$	79,344.00
					FINCA:							
					TIPO:							
					PROPIETARIO:							

The stamp is circular and contains the following text: 'INVESTIGACIÓN JURÍDICA' at the top, 'LIDGAC' in the center, and 'DGAC' at the bottom. The signature is a cursive script in blue ink that overlaps the stamp.

13	AI-2-29	Area de Local Comercial	18 meses	Ep. 15 de fecha 21/08/2017	UBICACIÓN FÍSICA:		Aeropuerto Internacional La Aurora 14.28	BONAMPAC, S.A.	NOMBRE:	Q 1,589.36	28,788.48
					Área / mts2						
					FINCA:						
					TIPO:						
PROPIETARIO:		Estado de Guatemala		NIT:		5938163-9					
34	ET-1-6	Area de Local Comercial	15 años	Ep. 42.17/12/2010	UBICACIÓN FÍSICA:		Aeropuerto Internacional La Aurora 39.46	CAFÉ DEL PASO	NOMBRE:	\$ 394.60	71,028.00
					Área / mts2						
					FINCA:						
					TIPO:						
PROPIETARIO:		Estado de Guatemala		NIT:		7004624-8					
15	FN-2-14	Area de Local Comercial	10 años	Ep. 14 de fecha 23/07/2019	UBICACIÓN FÍSICA:		Aeropuerto Internacional La Aurora 53.01	CANTATA, S.A.	NOMBRE:	Q 5,937.12	712,454.40
					Área / mts2						
					FINCA:						
					TIPO:						
PROPIETARIO:		Estado de Guatemala		NIT:		7027581-5					
16	FC-3-1	Area de Local Comercial	10 años	Ep. 72 de fecha 18/12/2007	UBICACIÓN FÍSICA:		Aeropuerto Internacional La Aurora 251.9	CARLOS & CARLOS RESTAURANTES ASOCIADOS, SOCIEDAD	NOMBRE:	\$ 2,519.00	302,280.00
					Área / mts2						
					FINCA:						
					TIPO:						
PROPIETARIO:		Estado de Guatemala		NIT:		2700514-3					



17	AI-2-4	Area de Local Comercial	10 años	Ep. 104 de fecha 04/07/2012 y modificación Contrato Administrativo DS 119-2015 de fecha 18/12/2015	UBICACIÓN FÍSICA:		Aeropuerto Internacional La Aurora 25.3 Bien inmueble urbano inscrito en el Registro General de la Propiedad de la Zona Central, al número doscientos veintiséis (226), folio ciento cincuenta y cinco (150) de libro veinte (20) de Guatemala LOCAL Estado de Guatemala	CENTRO DE ARTE POPULAR, S.A.	NOMBRE:	572792-6	\$ 526 00	\$ 63,120.00
					FINCA:							
					TIPO:							
					PROPIETARIO:							
18	FN-2-7, TA-5-4	Area de Local Comercial	15 años	Ep. 50 de fecha 08/07/2011	UBICACIÓN FÍSICA:		Aeropuerto Internacional La Aurora 23.60, 94.34, 44.90 Bien inmueble urbano inscrito en el Registro General de la Propiedad de la Zona Central, al número doscientos veintiséis (226), folio ciento cincuenta y cinco (150) de libro veinte (20) de Guatemala LOCAL Estado de Guatemala	CENTRO DE INTEGRACION FAMILIAR DE GUATEMALA	NOMBRE:	239239-9	Q 21,255.24	Q 3,825,942.48
					FINCA:							
					TIPO:							
					PROPIETARIO:							
19	FC-2-2-A, FC-2-2-B, FC-2-2	Area de Local Comercial	15 años	Ep. 90 de fecha 19/12/2018	UBICACIÓN FÍSICA:		Aeropuerto Internacional La Aurora 50.00, 10.86, 180.55 Bien inmueble urbano inscrito en el Registro General de la Propiedad de la Zona Central, al número doscientos veintiséis (226), folio ciento cincuenta y cinco (150) de libro veinte (20) de Guatemala LOCAL Estado de Guatemala	COMPAÑIA DISTRIBUIDORA DE TABACOS, S.A.	NOMBRE:	443767-5	\$ 21,232.68	Q 3,902,822.40
					FINCA:							
					TIPO:							
					PROPIETARIO:							
20	FC-2-14, ET-1-16	Area de Local Comercial	15 años	Contrato Administrativo DS 08-2012 de fecha 17/09/2012	UBICACIÓN FÍSICA:		Aeropuerto Internacional La Aurora 2.80, 4.65 Bien inmueble urbano inscrito en el Registro General de la Propiedad de la Zona Central, al número doscientos veintiséis (226), folio ciento cincuenta y cinco (150) de libro veinte (20) de Guatemala LOCAL Estado de Guatemala	Asistencia al Viajero de Guatemala, S.A.	NOMBRE:	Q 825 00	Q 146,500.00	
					FINCA:							
					TIPO:							
					PROPIETARIO:							

Handwritten signature in blue ink over a circular stamp of the DGAC (Dirección General de Aeronáutica Civil) of Guatemala. The stamp contains the text 'SECRETARÍA JURÍDICA', 'DGAC', and 'UNIDAD REGISTRAL DE AERONÁUTICA CIVIL'.

21	AI-2-5	Area de Local Comercial	10 años	Ep. 67 de fecha 10/11/2008	UBICACIÓN FÍSICA:			Aeropuerto Internacional La Aurora 25.32	NOMBRE:	INTEGRAL DE COMERCIALIZACIÓN JURIDICOMERCIAL S.A.	\$ 504.40	\$ 60,528.00
					Área / mts2	FINCA:	TIPO:					
							Bien inmueble urbano inscrito en el Registro General de la Propiedad de la Zona Central, al número doscientos veintiséis (226), folio ciento cincuenta (150) de libro veinte (20) de Guatemala					
							LOCAL					
							PROPIETARIO:					
							UBICACIÓN FÍSICA:					
							Área / mts2					
							FINCA:					
							TIPO:					
							PROPIETARIO:					
							UBICACIÓN FÍSICA:					
							Área / mts2					
							FINCA:					
							TIPO:					
							PROPIETARIO:					
							UBICACIÓN FÍSICA:					
							Área / mts2					
							FINCA:					
							TIPO:					
							PROPIETARIO:					
							UBICACIÓN FÍSICA:					
							Área / mts2					
							FINCA:					
							TIPO:					
							PROPIETARIO:					
							UBICACIÓN FÍSICA:					
							Área / mts2					
							FINCA:					
							TIPO:					
							PROPIETARIO:					
							UBICACIÓN FÍSICA:					
							Área / mts2					
							FINCA:					
							TIPO:					
							PROPIETARIO:					
							UBICACIÓN FÍSICA:					
							Área / mts2					
							FINCA:					
							TIPO:					
							PROPIETARIO:					
							UBICACIÓN FÍSICA:					
							Área / mts2					
							FINCA:					
							TIPO:					
							PROPIETARIO:					
							UBICACIÓN FÍSICA:					
							Área / mts2					
							FINCA:					
							TIPO:					
							PROPIETARIO:					
							UBICACIÓN FÍSICA:					
							Área / mts2					
							FINCA:					
							TIPO:					
							PROPIETARIO:					
							UBICACIÓN FÍSICA:					
							Área / mts2					
							FINCA:					
							TIPO:					
							PROPIETARIO:					
							UBICACIÓN FÍSICA:					
							Área / mts2					
							FINCA:					
							TIPO:					
							PROPIETARIO:					
							UBICACIÓN FÍSICA:					
							Área / mts2					
							FINCA:					
							TIPO:					
							PROPIETARIO:					
							UBICACIÓN FÍSICA:					
							Área / mts2					
							FINCA:					
							TIPO:					
							PROPIETARIO:					
							UBICACIÓN FÍSICA:					
							Área / mts2					
							FINCA:					
							TIPO:					
							PROPIETARIO:					
							UBICACIÓN FÍSICA:					
							Área / mts2					
							FINCA:					
							TIPO:					
							PROPIETARIO:					
							UBICACIÓN FÍSICA:					
							Área / mts2					
							FINCA:					
							TIPO:					
							PROPIETARIO:					
							UBICACIÓN FÍSICA:					
							Área / mts2					
							FINCA:					
							TIPO:					
							PROPIETARIO:					
							UBICACIÓN FÍSICA:					
							Área / mts2					
							FINCA:					
							TIPO:					
							PROPIETARIO:					
							UBICACIÓN FÍSICA:					
							Área / mts2					
							FINCA:					
							TIPO:					
							PROPIETARIO:					
							UBICACIÓN FÍSICA:					
							Área / mts2					
							FINCA:					
							TIPO:					
							PROPIETARIO:					
							UBICACIÓN FÍSICA:					
							Área / mts2					
							FINCA:					
							TIPO:					
							PROPIETARIO:					
							UBICACIÓN FÍSICA:					
							Área / mts2					
							FINCA:					
							TIPO:					
							PROPIETARIO:					
							UBICACIÓN FÍSICA:					
							Área / mts2					
							FINCA:					
							TIPO:					
							PROPIETARIO:					
							UBICACIÓN FÍSICA:					
							Área / mts2					
							FINCA:					
							TIPO:					
							PROPIETARIO:					
							UBICACIÓN FÍSICA:					
							Área / mts2					
							FINCA:					
							TIPO:					
							PROPIETARIO:					
							UBICACIÓN FÍSICA:					
							Área / mts2					
							FINCA:					
							TIPO:					
							PROPIETARIO:					
							UBICACIÓN FÍSICA:					
							Área / mts2					
							FINCA:					
							TIPO:					
							PROPIETARIO:					
							UBICACIÓN FÍSICA:					
							Área / mts2					
							FINCA:					
							TIPO:					
							PROPIETARIO:					
							UBICACIÓN FÍSICA:					
							Área / mts2					
							FINCA:					
							TIPO:					
							PROPIETARIO:					
							UBICACIÓN FÍSICA:					
							Área / mts2					
							FINCA:					
							TIPO:					

25	FN-2-27	Area de Local Comercial	10 años	Ep. 103 de fecha 15/12/2011	UBICACIÓN FÍSICA:			Aeropuerto Internacional La Aurora 2	NOMBRE:	ESENCIAL SEGUROS Y FINANZAS, S.A.	40.00 \$	7,200.00
					Area / mts2	FINCA:	TIPO:					
							Bien inmueble urbano inscrito en el Registro General de la Propiedad de la Zona Central, al número doscientos veintiséis (226), folio ciento cincuenta (150) de libro veinte (20) de Guatemala	NIT:				
							LOCAL					
							Estado de Guatemala					
							PROPIETARIO:					
							UBICACIÓN FÍSICA:					
							Area / mts2					
							FINCA:					
							TIPO:					
							PROPIETARIO:					
							UBICACIÓN FÍSICA:					
							Area / mts2					
							FINCA:					
							TIPO:					
							PROPIETARIO:					
							UBICACIÓN FÍSICA:					
							Area / mts2					
							FINCA:					
							TIPO:					
							PROPIETARIO:					
							UBICACIÓN FÍSICA:					
							Area / mts2					
							FINCA:					
							TIPO:					
							PROPIETARIO:					
							UBICACIÓN FÍSICA:					
							Area / mts2					
							FINCA:					
							TIPO:					
							PROPIETARIO:					
							UBICACIÓN FÍSICA:					
							Area / mts2					
							FINCA:					
							TIPO:					
							PROPIETARIO:					
							UBICACIÓN FÍSICA:					
							Area / mts2					
							FINCA:					
							TIPO:					
							PROPIETARIO:					
							UBICACIÓN FÍSICA:					
							Area / mts2					
							FINCA:					
							TIPO:					
							PROPIETARIO:					
							UBICACIÓN FÍSICA:					
							Area / mts2					
							FINCA:					
							TIPO:					
							PROPIETARIO:					
							UBICACIÓN FÍSICA:					
							Area / mts2					
							FINCA:					
							TIPO:					
							PROPIETARIO:					
							UBICACIÓN FÍSICA:					
							Area / mts2					
							FINCA:					
							TIPO:					
							PROPIETARIO:					
							UBICACIÓN FÍSICA:					
							Area / mts2					
							FINCA:					
							TIPO:					
							PROPIETARIO:					
							UBICACIÓN FÍSICA:					
							Area / mts2					
							FINCA:					
							TIPO:					
							PROPIETARIO:					
							UBICACIÓN FÍSICA:					
							Area / mts2					
							FINCA:					
							TIPO:					
							PROPIETARIO:					
							UBICACIÓN FÍSICA:					
							Area / mts2					
							FINCA:					
							TIPO:					
							PROPIETARIO:					
							UBICACIÓN FÍSICA:					
							Area / mts2					
							FINCA:					
							TIPO:					
							PROPIETARIO:					
							UBICACIÓN FÍSICA:					
							Area / mts2					
							FINCA:					
							TIPO:					
							PROPIETARIO:					
							UBICACIÓN FÍSICA:					
							Area / mts2					
							FINCA:					
							TIPO:					
							PROPIETARIO:					
							UBICACIÓN FÍSICA:					
							Area / mts2					
							FINCA:					
							TIPO:					
							PROPIETARIO:					
							UBICACIÓN FÍSICA:					
							Area / mts2					
							FINCA:					
							TIPO:					
							PROPIETARIO:					
							UBICACIÓN FÍSICA:					
							Area / mts2					
							FINCA:					
							TIPO:					
							PROPIETARIO:					
							UBICACIÓN FÍSICA:					
							Area / mts2					
							FINCA:					
							TIPO:					
							PROPIETARIO:					
							UBICACIÓN FÍSICA:					
							Area / mts2					
							FINCA:					
							TIPO:					
							PROPIETARIO:					
							UBICACIÓN FÍSICA:					
							Area / mts2					
							FINCA:					
							TIPO:					
							PROPIETARIO:					
							UBICACIÓN FÍSICA:					
							Area / mts2					
							FINCA:					
							TIPO:					
							PROPIETARIO:					
							UBICACIÓN FÍSICA:					
							Area / mts2					
							FINCA:					
							TIPO:					
							PROPIETARIO:					
							UBICACIÓN FÍSICA:					
							Area / mts2					
							FINCA:					
							TIPO:					
							PROPIETARIO:					
							UBICACIÓN FÍSICA:					
							Area / mts2					
							FINCA:					
							TIPO:					
							PROPIETARIO:					
							UBICACIÓN FÍSICA:					
							Area / mts2					
							FINCA:					
							TIPO:					
							PROPIETARIO:					
							UBICACIÓN FÍSICA:					
							Area / mts2					
							FINCA:					
							TIPO:					
							PROPIETARIO:					
							UBICACIÓN FÍSICA:					
							Area / mts2					
							FINCA:					
		</										

29	RN-1-2	Area de Local Comercial	4 años	Contrato Administrativo DS 082 de fecha 15/10/2014	UBICACIÓN FÍSICA:			Aeropuerto Internacional La Aurora	Industrias de Hamburguesas, S.A.	Q 1,403.92	67,388.16
					Area / mts2	33.24	NOMBRE:				
30	ET-1-7	Area de Local Comercial	10 años	Ep. 1 de fecha 13/01/2020	UBICACIÓN FÍSICA:			Aeropuerto Internacional La Aurora	Duber Miguel Flores de León	Q. 3,852.80	Q. 462,336.00
					Area / mts2	34.4	NOMBRE:				
31	FN-2-15	Area de Local Comercial	15 años	Ep. 73 de fecha 18/12/2007 y Modificación Ep. 3 de fecha 07/03/2015	UBICACIÓN FÍSICA:			Aeropuerto Internacional La Aurora	Inversiones Moka, S.A.	\$ 367.70	\$ 44,124.00
					Area / mts2	36.77	NOMBRE:				
32	AI-2-6	Area de Local Comercial	10 años	Ep. 80 de fecha 10/11/2008	UBICACIÓN FÍSICA:			Aeropuerto Internacional La Aurora	Inversiones Haha, S.A.	\$ 450.80	\$ 54,096.00
					Area / mts2	22.54	NOMBRE:				

The image shows a handwritten signature in blue ink. The signature is written over a circular stamp. The stamp contains the text 'TESORIA JURIDICA' at the top, 'UNIDEP' on the left, 'FIDGAC' in the center, and 'DGAC' on the right. The signature is a cursive-style name, possibly 'J. J. ...', written across the stamp.

33	Al-2-2	Area de Local Comercial	15 años	Ep. 81 de fecha 10/11/2008 y modificación Ep. 63 de fecha 24/11/2014	UBICACIÓN FÍSICA:		Aeropuerto Internacional La Aurora 22.38	NOMBRE: Kapichos Shop	NIT:	\$ 459.60	\$ 82,728.00
					FINCA:						
					TIPO:						
					PROPIETARIO:						
34	FN-1-23	Area de Local Comercial	10 años	Ep. 14 de fecha 10/01/2012	UBICACIÓN FÍSICA:		Aeropuerto Internacional La Aurora 64.5	NOMBRE: Kallankas, S.A.	Q 3,225.00	Q 412,200.00	
					FINCA:						
					TIPO:						
					PROPIETARIO:						
35	FN-1-8	Area de Local Comercial	10 años	Ep. 51 de fecha 10/10/2019	UBICACIÓN FÍSICA:		Aeropuerto Internacional La Aurora 189	NOMBRE: LAATS, S.A.	Q 15,811.71	Q 1,897,405.20	
					FINCA:						
					TIPO:						
					PROPIETARIO:						
36	FN-1-22	Area de Local Comercial	5 años	Contrato Administrativo DS 30-2018 / EP. 35 de fecha 03/06/2021	UBICACIÓN FÍSICA:		Aeropuerto Internacional La Aurora 64.35	NOMBRE: LAATS, S.A.	Q 3,683.20	Q 221,592.00	
					FINCA:						
					TIPO:						
					PROPIETARIO:						





37	ET-1-21	Area de Local Comercial	15 años	Ep. 22 de fecha 15/05/2015	UBICACIÓN FÍSICA:		Aeropuerto Internacional La Aurora 18	NOMBRE:	Lugano, S.A.	Q 2,016.00	Q 362,880.00
					FINCA:						
					TIPO:						
					PROPIETARIO:						
38	ET-3-5	Area de Local Comercial	15 años	Ep. 16 de fecha 04/04/2015	UBICACIÓN FÍSICA:		Aeropuerto Internacional La Aurora 8 64	NOMBRE:	Lugano, S.A.	Q 967.88	Q 174,182.40
					FINCA:						
					TIPO:						
					PROPIETARIO:						
39	AI-2-10	Area de Local Comercial	15 años	Ep. 82 de fecha 10/11/2008 y Modificación Ep. 28 de fecha 31/05/2016	UBICACIÓN FÍSICA:		Aeropuerto Internacional La Aurora 20.35	NOMBRE:	Latfincm Enterprises, S.A.	\$ 407.00	\$ 73,260.00
					FINCA:						
					TIPO:						
					PROPIETARIO:						
40	AI-2-14	Area de Local Comercial	10 años	Ep. 29 de fecha 20/03/2009	UBICACIÓN FÍSICA:		Aeropuerto Internacional La Aurora 49.49	NOMBRE:	MIMAR, S.A.	\$ 989.80	\$ 118,776.00
					FINCA:						
					TIPO:						
					PROPIETARIO:						
41	TA-OF-3-3, AI-3-15, ET-3-1, AI-1-1, ET-1-4, TA-OF-3-5-1, TA-OF-3-5-2, AI-3-16, ET-1-17,	Area de oficinas	15 años	Ep. 36 de fecha 26/11/2021 y Modificación Ep. 1 de fecha 18/01/2022	UBICACIÓN FÍSICA:		Aeropuerto Internacional La Aurora 173.12m²	NOMBRE:	Multinacional de Servicios Cambiarios, S.A.	Q.71.530.37	Q 12,996,428.80
					FINCA:						
					TIPO:						
					PROPIETARIO:						



42	FC-2-12	Area de Local Comercial	15 años	EP-7 de fecha 10/08/2022	UBICACIÓN FÍSICA:		Aeropuerto Internacional La Aurora 235.43m2 Bien inmueble urbano inscrito en el Registro General de la Propiedad de la Zona Central, al número doscientos veintiséis (226), folio ciento cincuenta y cinco (150) de libro veinte (20) de Guatemala	VIP QUIETZAL, SOCIEDAD ANONIMA.	Q 26,816.16	Q 4,825,008.80
					FINCA:					
					TIPO:					
					PROPIETARIO:					
43	ET-4-7 Y ET-4-7A	Area de Local Comercial	15 años	EP-10 de fecha 10/01/2020	UBICACIÓN FÍSICA:		Aeropuerto Internacional La Aurora 32.06 Bien inmueble urbano inscrito en el Registro General de la Propiedad de la Zona Central, al número doscientos veintiséis (226), folio ciento cincuenta y cinco (150) de libro veinte (20) de Guatemala	POLLO CAMPERO, S.A.	Q 4,417.28	Q 795,110.40
					FINCA:					
					TIPO:					
					PROPIETARIO:					
44	AI-K2-5	Area de Local Comercial	15 años	EP-6 de fecha 21/01/2022	UBICACIÓN FÍSICA:		Aeropuerto Internacional La Aurora 18.40m2 Bien inmueble urbano inscrito en el Registro General de la Propiedad de la Zona Central, al número doscientos veintiséis (226), folio ciento cincuenta y cinco (150) de libro veinte (20) de Guatemala	ACCESO MULTIPLE, SOCIEDAD ANONIMA	Q 2,150.40	Q 387,072.00
					FINCA:					
					TIPO:					
					PROPIETARIO:					
45	ET-4-6	Area de Local Comercial	15 años	EP-11 de fecha 10/01/2020	UBICACIÓN FÍSICA:		Aeropuerto Internacional La Aurora 37.51 Bien inmueble urbano inscrito en el Registro General de la Propiedad de la Zona Central, al número doscientos veintiséis (226), folio ciento cincuenta y cinco (150) de libro veinte (20) de Guatemala	POLLO CAMPERO, S.A.	Q 4,201.12	Q 756,201.60
					FINCA:					
					TIPO:					
					PROPIETARIO:					

Handwritten signature in blue ink over a circular stamp. The stamp contains the text: 'ASESORIA JURIDICA', 'MIDCAG', 'INSTITUTO GUATEMALTEÑO DE LA DEFENSA JURÍDICA', and 'DSAC'.

46	AI-3-17	Area de Local Comercial	5 años	Ep. 18 de fecha 09/04/2019	UBICACIÓN FÍSICA:		Aeropuerto Internacional La Aurora 7.8 Bien inmueble urbano inscrito en el Registro General de la Propiedad de la Zona Central, al número doscientos veintiseis (226), folio ciento cincuenta y cinco (150) de libro veinte (20) de Guatemala	NOMBRE:	RIDS, S.A.	Q 873.60	Q 52,416.00
					FINCA:						
					TIPO:						
					PROPIETARIO:						
47	FN-2-17 Y FN-3-2	Area de Local Comercial	15 años	Ep. 22 de fecha 30/07/2018	UBICACIÓN FÍSICA:		Aeropuerto Internacional La Aurora 91.13, 242.08 Bien inmueble urbano inscrito en el Registro General de la Propiedad de la Zona Central, al número doscientos veintiseis (226), folio ciento cincuenta y cinco (150) de libro veinte (20) de Guatemala	NOMBRE:	ROBLE BLANCO, S.A.	Q 37,319.52	12,564,518.40
					FINCA:						
					TIPO:						
					PROPIETARIO:						
48	EE-3-1	Area de Local Comercial	15 años	Ep. 81 de fecha 22/09/2011	UBICACIÓN FÍSICA:		Aeropuerto Internacional La Aurora 157.33 Bien inmueble urbano inscrito en el Registro General de la Propiedad de la Zona Central, al número doscientos veintiseis (226), folio ciento cincuenta y cinco (150) de libro veinte (20) de Guatemala	NOMBRE:	SERVICIOS INTEGRADOS AURORA, S.A.	Q 16,153.00	2,942,950.14
					FINCA:						
					TIPO:						
					PROPIETARIO:						
49	FN-2-11	Area de Local Comercial	5 AÑOS	Ep. 79 de fecha 25/04/2022	UBICACIÓN FÍSICA:		Aeropuerto Internacional La Aurora 183.22 Bien inmueble urbano inscrito en el Registro General de la Propiedad de la Zona Central, al número doscientos veintiseis (226), folio ciento cincuenta y cinco (150) de libro veinte (20) de Guatemala	NOMBRE:	SILVERMAN BAYRES ARTESANIAS, S.A.	\$ 3,664.40	219,864.00
					FINCA:						
					TIPO:						
					PROPIETARIO:						

Handwritten signature in blue ink over a circular official stamp. The stamp contains the text 'ASESORIA JURIDICA' at the top, 'UNIVERSIDAD DE GUATEMALA' at the bottom, and 'DGCAG' on the right side. The center of the stamp features a logo with the text 'UNIVERSIDAD DE GUATEMALA' and 'INSTITUTO DE INVESTIGACIONES Y SERVICIOS JURIDICOS'.

50	AI-2-24, AI-3-16, ET-3-6, TA-5-7 Y TA-5-14	Area de Local Comercial	15 años	Ep 71 de fecha 26/08/2011 Y Modificación Ep. 21 de fecha 15/05/2015	UBICACIÓN FÍSICA:		Aeropuerto Internacional La Aurora 9.35, 12.82, 0.7, 20.01 y 17	NOMBRE:	SHOP & SHOP	Q 2,352.26 Q	423,406.00
					Área / mts2						
					FINCA:						
					TIPO: PROPIETARIO:						
51	AI-2-19	Area de Local Comercial	15 años	Ep 21 de fecha 28/02/2011	UBICACIÓN FÍSICA:		Aeropuerto Internacional La Aurora 54.03	NOMBRE:	SIPARIA, S.A.	\$ 1,281.60 \$	230,686.00
					Área / mts2						
					FINCA:						
					TIPO: PROPIETARIO:						
52	ET-4-25	Area de Local Comercial	15 años	Ep. 99 de fecha 26/11/2008 Y Modificación Ep. 9 de fecha 03/02/2014	UBICACIÓN FÍSICA:		Aeropuerto Internacional La Aurora 59.63	NOMBRE:	Protección de Equipaje de Guatemalva, S.A.	\$ 596.30 \$	107,334.00
					Área / mts2						
					FINCA:						
					TIPO: PROPIETARIO:						
53	ET-4-10, ET-4-11	Area de Local Comercial	15 años	EP. 25 de fecha 25/11/2019	UBICACIÓN FÍSICA:		Aeropuerto Internacional La Aurora 22.59m2, 45.18m2	NOMBRE:	GRUPO BA&PA, S.A.	Q. 5060.16	Q 910828.8
					Área / mts2						
					FINCA:						
					TIPO: PROPIETARIO:						





59	AI-2-17	Area de Local Comercial	15 años	Ep. 91 de fecha 13/20/2011 y Modificación Ep. 18 de fecha 26/11/2014	UBICACIÓN FÍSICA:		Aeropuerto Internacional La Aurora 10	NOMBRE: TRAVEL SHOP, S.A.	Q	1,550.00	Q	279.00
					Área / mts2							
					FINCA:							
					TIPO:							
PROPIETARIO:		Estado de Guatemala										
60	FS-1-2	Area de Local Comercial	5 años	Ep. 50 de fecha 10/10/2019	UBICACIÓN FÍSICA:		Aeropuerto Internacional La Aurora 4	NOMBRE: Operaciones Aereas y Servicios, S.A.	Q	537.60	Q	64,512.00
					Área / mts2							
					FINCA:							
					TIPO:							
PROPIETARIO:		Estado de Guatemala										
61	FS-1-1	Area de Local Comercial	0		UBICACIÓN FÍSICA:		Aeropuerto Internacional La Aurora 0	NOMBRE: transportes Aéreos Guatemaltecos, S.A.	Q	-	Q	-
					Área / mts2							
					FINCA:							
					TIPO:							
PROPIETARIO:		Estado de Guatemala										
62	AI-2-18	Area de Local Comercial	10 años	Ep. 07 de fecha 19/08/2019	UBICACIÓN FÍSICA:		Aeropuerto Internacional La Aurora 17.6	NOMBRE: Grupo Multimercados Globales, S.A.	Q	1,971.20	Q	236,544.00
					Área / mts2							
					FINCA:							
					TIPO:							
PROPIETARIO:		Estado de Guatemala										






68	FS-1-5	Area de Local Comercial	15 años	Ep. 3 de fecha 10/03/2020	UBICACIÓN FÍSICA:		Aeropuerto Internacional La Aurora	LAATS, S.A.	NOMBRE:	LAATS, S.A.	Q	14,972.16	Q	2,894,988.80
					Area / mts2	133.68								
					FINCA:	Bien Inmueble urbano inscrito en el Registro General de la Propiedad de la Zona Central, al número doscientos veintidós (226), folio ciento cincuenta (150) de libro veinte (20) de Guatemala								
					TIPO:	LOCAL								
PROPIETARIO:		Estado de Guatemala												
69	FS-1-4	Area de Local Comercial	15 años	Ep. 04 de fecha 10/01/2020	UBICACIÓN FÍSICA:		Aeropuerto Internacional La Aurora	LAATS, S.A.	NOMBRE:	LAATS, S.A.	Q	1,720.32	Q	309,657.60
					Area / mts2	13.8								
					FINCA:	Bien inmueble urbano inscrito en el Registro General de la Propiedad de la Zona Central, al número doscientos veintidós (226), folio ciento cincuenta (150) de libro veinte (20) de Guatemala								
					TIPO:	LOCAL								
PROPIETARIO:		Estado de Guatemala												
70	ET-1-36	Area de Local Comercial	15 años, pendiente acta de aceptación de diseño	Ep. 102 de fecha 25/08/2020	UBICACIÓN FÍSICA:		Aeropuerto Internacional La Aurora	MARTA MOREIRA CASTILLO DE HERNANDEZ	NOMBRE:	MARTA MOREIRA CASTILLO DE HERNANDEZ	Q	1,136.80	Q	204,624.00
					Area / mts2	10.15								
					FINCA:	Bien inmueble urbano inscrito en el Registro General de la Propiedad de la Zona Central, al número doscientos veintidós (226), folio ciento cincuenta (150) de libro veinte (20) de Guatemala								
					TIPO:	LOCAL								
PROPIETARIO:		Estado de Guatemala												
71	ET-1-35	Area de Local Comercial	15 años, pendiente acta de aceptación de diseño	Ep. 101 de fecha 25/08/2020	UBICACIÓN FÍSICA:		Aeropuerto Internacional La Aurora	MARTA MOREIRA CASTILLO DE HERNANDEZ	NOMBRE:	MARTA MOREIRA CASTILLO DE HERNANDEZ	Q	1,254.40	Q	225,792.00
					Area / mts2	11.2								
					FINCA:	Bien inmueble urbano inscrito en el Registro General de la Propiedad de la Zona Central, al número doscientos veintidós (226), folio ciento cincuenta (150) de libro veinte (20) de Guatemala								
					TIPO:	LOCAL								
PROPIETARIO:		Estado de Guatemala												

UNIVERSIDAD DE GUATEMALA  
D G A G U



72	FC-1-4				Aeropuerto Internacional La Aurora	UBICACIÓN FÍSICA:		NOMBRE:			
						Área / mts2					
						FINCA:					
73	ET-1-17A	Área de Local Comercial	1 año	Contrato Administrativo DS 055-2021	Aeropuerto Internacional La Aurora	UBICACIÓN FÍSICA:		NOMBRE:	MIGUEL SANCHEZ OLIVERA	Q. 37,008.16	Q. 445,173.12
						FINCA:					
						TIPO:					
74	AI-2-23A	Área de Local Comercial	15 años	EP 42 de fecha 09/11/2020. MODIFICACIÓN 12/08/2021	Aeropuerto Internacional La Aurora	UBICACIÓN FÍSICA:		NOMBRE:	COGNATA, S.A.	Q. 4,176.36	Q. 50,043.20
						FINCA:					
						TIPO:					
75	FC-2-6A	Área de Local Comercial	15 años	EP 3 de fecha 28/01/2021	Aeropuerto Internacional La Aurora	UBICACIÓN FÍSICA:		NOMBRE:		Q. 2,584.96	Q. 465,292.80
						FINCA:					
						TIPO:					



76	FN-2-27A	Área de Local Comercial	10 Años	EP. 52 de fecha 08/10/2020	Ubicación Física: Aeropuerto Internacional La Aurora, Ato	NIT: J.M. SOCIEDAD ANÓNIMA 45265437	2,224.00 Q	268,800.00 Q
77	ET-4-27	Área de Local Comercial	5 AÑOS	EP. 4 de fecha 11/09/2021	UBICACIÓN FÍSICA: Aeropuerto Internacional La Aurora	NOMBRE: KREATIVOS, S.A.	3,518.59 Q	211,115.40 Q
					Área / mts2 26.18m <sup>2</sup>			
					FINCA: TIPO: PROPIETARIO: Bien inmueble urbano inscrito en el Registro General de la Propiedad de la Zona Central, al número doscientos veintiséis (226), folio ciento cincuenta y tres (150) de libro veinte (20) de Guatemala LOCAL Estado de Guatemala			
78	ET-4-11 y ET-4-13	Área para oficinas de coordinación de transporte aéreo	5 AÑOS	EP. 6 de fecha 5/02/2021	UBICACIÓN FÍSICA: Aeropuerto Internacional La Aurora	NOMBRE: LAATS, SOCIEDAD ANÓNIMA	916,473.60 Q	
					Área/mts2 113.85m <sup>2</sup>			
					FINCA: TIPO: PROPIETARIO: Bien inmueble urbano inscrito en el Registro General de la Propiedad de la Zona Central, al número doscientos veintiséis (226), folio ciento cincuenta y tres (150) de libro veinte (20) de Guatemala LOCAL Estado de Guatemala			

The stamp is circular and contains the following text: 'ASASORIA', 'DEPARTAMENTO DE ASESORIA', 'REGISTRAR GENERAL DE LA PROPIEDAD', and 'DGAC'. The signature is written in blue ink across the stamp.

79	FN-2-15A	Area para cafetería	15 AÑOS	EP. 3 de fecha 15/04/2021, EP. 12 de fecha 24/09/2021	UBICACIÓN FÍSICA:		Aeropuerto Internacional La Aurora	NOMBRE:	PAPELERIA UNO, S.A.	Q 1,268.96	Q 228,412.80
					Area/mts2	7.33Mf					
					FINCA:	Bien Inmueble urbano inscrito en el Regi					
80	FN-1-18	Area para oficina	5 años	EP. 59 de fecha 30/05/2022	UBICACIÓN FÍSICA:		Aeropuerto Internacional La Aurora	NOMBRE:	GUATEMALA DISPATCH SERVICES S.A.	Q 7,866.43	Q 447,361.80
					Area/mts2	58.53Mf					
					FINCA:	Bien Inmueble urbano inscrito en el Regi					
81	FN-2-31	Local Comercial	15 AÑOS	EP. 8 de fecha 23/05/2021, EP. 13 de fecha 24/09/2021	UBICACIÓN FÍSICA:		Aeropuerto Internacional La Aurora	NOMBRE:	MASHAR GT, SOCIEDAD ANÓNIMA	Q. 385.28	Q. 85,478.40
					Area/mts2	3.44Mf					
					FINCA:	Bien Inmueble urbano inscrito en el Registro General de la Propiedad de la Zona Central					
82	AI-2-17B	Área para Local Comercial	15 años	EP. 25 de fecha 25/09/2021	UBICACIÓN FÍSICA:		LOCAL	NOMBRE:	ALEONE S.A.	Q. 4,755.52	Q. 872,121.60
					Área / mts2	43.46					
					FINCA:	Bien inmueble urbano inscrita en el Regi					



83	FN-1-5	Área para bodega	10 años	EP. 30 de fecha 16/07/2021	UBICACIÓN FÍSICA		Aeropuerto Internacional La Aurora 86.71	NOMBRE: NIT:	LAATS, SOCIEDAD ANÓNIMA 7216831	Q. 4855 76	Q. 593,443.20
					FINCA:						
84	FN-1-09	Área para bodega	10 años	EP. 29 de fecha 16/07/2021	UBICACIÓN FÍSICA:		Aeropuerto Internacional La Aurora 90.03	NOMBRE: NIT:	LAATS, SOCIEDAD ANÓNIMA 7216831	Q. 5041 68	Q. 615,753 6
					FINCA:						
					TIPO:		SODEGA	PROPIETARIO:		Estado de Guatemala	
					PROPIETARIO:		Estado de Guatemala				
85	FN-1-10	Área para bodega	10 años	EP. 28 de fecha 16/07/2021	UBICACIÓN FÍSICA:		Aeropuerto Internacional La Aurora 90.03	NOMBRE: NIT:	LAATS, SOCIEDAD ANÓNIMA 7216831	Q. 5,041 68	Q. 615,753 60
					FINCA:						
86	CA-1-4	Cajeros Automáticos	5 años	EP. 210 de fecha 7/06/2021	UBICACIÓN FÍSICA:		Aeropuerto Internacional La Aurora	NOMBRE: NIT:	CREDOMATIC DE GUATEMALA, S.A.	Q. 3136 00	Q. 185,160 00
					FINCA:						
					TIPO:		Cajeros Automáticos				
					PROPIETARIO:		Estado de Guatemala				
					PROPIETARIO:		Estado de Guatemala				

87	AI-2-24A	Local Comercial	15 años	EP. 8 de fecha 13/09/2021	UBICACIÓN FÍSICA:			Aeropuerto Internacional La Aurora 88.56 m2 Bien inmueble urbano inscrito en el Reg. Local comercial Estado de Guatemala	NOMBRE:  NIT: 68609347	PANACARE DE GUATEMALA, S.A.	Q. 10,366 72	C01,866,006 60
					Area/mts2	FINCA:	TIPO:					
					PROPIETARIO:							
88	FN-1-5	LOCAL COMERCIAL	10 AÑOS	EP. 30 de fecha, /07/2021	UBICACIÓN FÍSICA:			Aeropuerto Internacional La Aurora 86.71 mts2 Bien inmueble urbano inscrito: BODEGA Estado de Guatemala	NOMBRE:  NIT: 72166831	LAATS, SOCIEDAD ANONIMA	Q. 4945 36	Q 593,443,200
					Area/mts2	FINCA:	TIPO:					
					PROPIETARIO:							
89	FC-2-3A, AI-K-2-7, FN-2-3, FC-2-7A, FC-2-8A	Local Comercial	15 años	EP. 32 de fecha 27/10/2021	UBICACIÓN FÍSICA:			Aeropuerto Internacional La Aurora 36.03 M2, 18.60M2, 140.38M2, 52.27M2 Bien inmueble urbano inscrito en el Reg. Local comercial Estado de Guatemala	NOMBRE:  NIT: 110017617	TREPARK, SOCIEDAD ANONIMA	Q. 33156 48	Q5,968,166 40
					Area/mts2	FINCA:	TIPO:					
					PROPIETARIO:							

A circular stamp with the text "SECRETARIA JURIDICA" and "D.G.A.C." around the perimeter. The center of the stamp contains the text "SECRETARIA JURIDICA" and "D.G.A.C." in a smaller font. A large, stylized blue signature is written across the stamp.

90	CA-1-7, AI-3-22	Área para cajero y quiosco	15 años	EP. 3 de fecha 28/03/2023	UBICACIÓN FÍSICA:		Aeropuerto Internacional La Aurora	MONEY & CRYPTO EXCHANGE CORPORATION, S.A	NOMBRE:	Q. 4,614.40	Q. 846,720.00
					FINCA:	NIT:					
					TIPO:						
					PROPIETARIO:						
91	FN-2-14	Local Comercial	15 años	EP. 21 de fecha 23/09/2022	UBICACIÓN FÍSICA:		Aeropuerto Internacional La Aurora	INVERSIONES ANTOLA, S.A	NOMBRE:	Q. 5,937.12	Q. 1,084,809.80
					FINCA:	NIT:					
					TIPO:						
					PROPIETARIO:						
92	AI-SF-2-1	Área de Local Comercial	180 MESES	EP. 1 de fecha 08/01/2020	UBICACIÓN FÍSICA:		Aeropuerto Internacional La Aurora	COMPAÑIA DISTRIBUIDORA DE TABACOS, SOCIEDAD	NOMBRE:	Q. 5,268.48	Q. 948,328.40
					FINCA:	NIT:					
					TIPO:						
					PROPIETARIO:						
93	FN-3-1	Área de Local Comercial	180 MESES	EP. 11 de fecha 08/01/2020, EP. 22 de fecha 18/03/2022	UBICACIÓN FÍSICA:		Aeropuerto Internacional La Aurora	COMPAÑIA DISTRIBUIDORA DE TABACOS, SOCIEDAD	NOMBRE:	Q. 31,542.56	Q. 5,677,680.80
					FINCA:	NIT:					
					TIPO:						
					PROPIETARIO:						



# AEROLINEAS

ID	Código	Descripción	Plazo	Fecha	Finca / mts2	Tipo	Propietario	Nombre	NIT	Valor
1	TA-M-3-47, TA-M-3-48, TA-M-3-49, TA-M-3-50, TA-M-3-51, TA-M-3-52, TA-M-3-53, FN-3-7, ET-4-10, ET-4-9	Aerolínea	10 años	Contrato Administrativo DS-40-2015 de fecha 20/05/2017, y DS-22-2017 de fecha 17/11/2017, contrato DS-16-2021 de fecha 30/07/2021	<p>UBICACIÓN FÍSICA:</p> <p>Área / mts2</p> <p>FINCA:</p>	LOCAL	<p>PROPIETARIO:</p> <p>UBICACIÓN FÍSICA:</p> <p>Área / mts2</p> <p>FINCA:</p> <p>TIPO:</p>	<p>NOVEMBRE:</p> <p>NIT:</p>	Q	28,181.01 Q
2	ET-4-31	Aerolínea	10 años	Ep. 35 de fecha 22/06/2022	<p>UBICACIÓN FÍSICA:</p> <p>Área / mts2</p> <p>FINCA:</p> <p>TIPO:</p>	LOCAL	<p>PROPIETARIO:</p> <p>UBICACIÓN FÍSICA:</p> <p>Área / mts2</p> <p>FINCA:</p> <p>TIPO:</p>	<p>NOVEMBRE:</p> <p>NIT:</p>	Q	1,933.57 Q
3	TA-M-3-1, TA-M-3-2, TA-M-3-3, TA-M-3-4, B-3-1, B-3-2, B-3-3, B-3-4	Aerolínea	5 años	Ep. 17 de fecha 27/05/2022	<p>UBICACIÓN FÍSICA:</p> <p>Área / mts2</p> <p>FINCA:</p> <p>TIPO:</p> <p>PROPIETARIO:</p>	LOCAL	<p>PROPIETARIO:</p> <p>UBICACIÓN FÍSICA:</p> <p>Área / mts2</p> <p>FINCA:</p> <p>TIPO:</p>	<p>NOVEMBRE:</p> <p>NIT:</p>	Q	2,881.54 Q
										232,028.16
										3,354,472.40





4	FN-1-9	Aerolínea	10 años	EP 29 de fecha 16/07/2021	UBICACIÓN FÍSICA:		Aeropuerto Internacional La Aurora 9003mz	NOMBRE:  LAATS, SOCIEDAD ANONIMA	Q	5,131.28	Q	615,753.60
					Área / mts2	FINCA:						
					TIPO:	NIT:						
					PROPIETARIO:	7216831						
5	FN-VIP-2-1	Aerolínea	10 años	Ep 56 de fecha 08/10/2010	UBICACIÓN FÍSICA:		Aeropuerto Internacional La Aurora 224.9	NOMBRE:  Compañía Panameña de Aviación, S.A.	\$	4,488.00	\$	639,760.00
					Área / mts2	FINCA:						
					TIPO:	NIT:						
					PROPIETARIO:							
6	TA-M-3-54, B-3-49, TA-M-3-55, B-3-50, TA-M-3-56, B-3-51, TA-M-3-57, B-3-52	Aerolínea	5 años	Contrato Administrativo DS 51-2015	UBICACIÓN FÍSICA:		Aeropuerto Internacional La Aurora 17.40, 36.15	NOMBRE:  Concesionaria Vuela Compañía de Aviación, S.A.	Q	4,798.08	Q	287,884.80
					Área / mts2	FINCA:						
					TIPO:	NIT:						
					PROPIETARIO:							
7	ET-4-21, FN-1-16, TA-M-3-39, TA-M-3-40, TA-M-41, TA-M-3-42, B-3-34, B-3-35, B-3-36, B-3-37, área de pasto, área de faja, área para máquina auto chequeo	Aerolínea	10 años	Ep 3 de fecha 10/02/2020	UBICACIÓN FÍSICA:		Aeropuerto Internacional La Aurora 87.46, 64.50, 2.28, 9.36, 13.52, 2.16	NOMBRE:  Delta Airlines, Inc.	Q	14,523.00	Q	1,742,818.80
					Área / mts2	FINCA:						
					TIPO:	NIT:						
					PROPIETARIO:							



8	FN-1-3, B-3-19, B-3-20, B-3-21, B-3-22, TA-M-3-17, TA-M-3-18, TA-M-3-19, TA-M-3-20, ET-4-14	Aerolínea	2 años	Contrato Administrativo DS-56-2018	UBICACIÓN FÍSICA:		Aeropuerto Internacional La Aurora 94.50, 32.47, 60.99	Iberia Líneas Aéreas de España, S.A.	NOMBRE:	Q 404,189.18
					Área / mts2	FINCA:				
9	TA-M-3-7, TA-M-3-8, TA-M-3-9, ET-4-20, ET-4-20	Aerolínea	18 meses	Ep. 240 de fecha 17/11/2017	UBICACIÓN FÍSICA:		Aeropuerto Internacional La Aurora 39.69, 18.10, 17.10	Spirit Airlines Inc.	NOMBRE:	Q 94,312.44
					Área / mts2	FINCA:				
10	FN-1-11, FN-1-19, FN-1-27, TA-M-3-31, TA-M-3-32, TA-M-3-33, TA-M-3-34, TA-M-3-36, ET-4-23	Aerolínea	5 años	Contrato Administrativo DS-58-2015 de fecha 13/03/2015	UBICACIÓN FÍSICA:		Aeropuerto Internacional La Aurora 782.99, 36.53, 188.50, 66.42, 241.82	Taca International Airlines, S.A.	NOMBRE:	Q 4,008,246.80
					Área / mts2	FINCA:				
11	FN-1-26, STP-50-TAG, AI-2-26	Aerolínea	5 años	Contrato Administrativo DS-01-2014 de fecha 13/02/2014	UBICACIÓN FÍSICA:		Aeropuerto Internacional La Aurora 36.11, 90.00, 1.98	Transportes Aéreos Guatemaltecos, S.A.	NOMBRE:	Q 377,391.60
					Área / mts2	FINCA:				



12	FN-1-2, B-3-12, B-3-13, B-3-14, B-3-15, B-3-16, B-3-17, B-3-18, TA-M-3-10, TA-M-3-11, TA-M-12, TA-M-13, TA-M-3-14, TA-M-3-15, TA-M-3-16	Aerolínea	5 años	Contrato Administrativo D-5 22-2019 de fecha 02/05/2019	UBICACIÓN FÍSICA:		Aeropuerto Internacional La Aurora 35.26, 99.26, 92.85	NOMBRE:	United Airlines, Inc.	Q 15,892.35	Q 953,541.12
					Área / mts2	FINCA:					
13	ET-4-18, TA-OF-3-N-16, TA-M-3-5, TA-M-3-6, B-3-5, B-3-6, B-3-7	Aerolínea	15 años	Ep 86 por la Notaria Jeannette Arango Rivera de fecha 9 de abril del 2021	UBICACIÓN FÍSICA:		Aeropuerto Internacional La Aurora 37.45, 109.90, 3.50, 2.10, 5.23, 7.72	NOMBRE:	JetBlue Airways Corporation	Q 7,418.88	Q 1,335,398.40
					Área / mts2	FINCA:					
14	ET-4-17, TA-M-3-37, TA-M-3-38, B-3-32, B-3-33, ET-4-29A-1	Aerolínea	5 años	Ep 95 por la notaria Jeannette Arango Rivera de fecha 26 abril de 2021	UBICACIÓN FÍSICA:		Aeropuerto Internacional La Aurora 27.73, 3.49, 1.39, 4.57, 6.76, 1	NOMBRE:	Frontier Airlines	Q 4,788.23	Q 287,293.80
					Área / mts2	FINCA:					
15	TA-M-3-21, TA-M-3-22, B-3-23, FN-1-1,	Aerolínea	5 años	Ep. 3 por la notaria María José Leal Casanova, de fecha 23/06/2021	UBICACIÓN FÍSICA:		Aeropuerto Internacional La Aurora 11.93, 97.86	NOMBRE:	Transportes Aéreos Guatemaltecos, S.A.	Q, 9,571.39 + Q 872.00 extracción de desechos	Q, 614,603.40
					Área/mts2	FINCA:					
					TIPO:		LOCAL				
					PROPIETARIO:		Estado de Guatemala				
					UBICACIÓN FÍSICA:		Aeropuerto Internacional La Aurora				
					TIPO:		LOCAL				
					PROPIETARIO:		Estado de Guatemala				
					UBICACIÓN FÍSICA:		Aeropuerto Internacional La Aurora				
					TIPO:		LOCAL				
					PROPIETARIO:		Estado de Guatemala				

16	ET-3-3	AEROLINEA	5 AÑOS	EP. numero 18 con fecha 13/10/2021	UBICACION FISICA: AREA MTS 2 FINCA: TIPO: PROPIETARIO: UBICACION FISICA: AREA MTS 2 FINCA: TIPO: PROPIETARIO:	Aeropuerto Internacional La Aurora Bien inmueble urbano inscrito en el Reg. bodega Estado de Guatemala Aeropuerto Internacional La Aurora Bien inmueble urbano inscrito en el Reg. bodega Estado de Guatemala	American Airlines Inc. NOMBRE: NIT: 5527317 NOMBRE: ANAJET, S.A. NIT: 115130675	Q. 2031.68 Q. 1,427.33 Q. 50,383.92	Q.121,900.80 Q. 50,383.92
17	TA-M-3-45 BI 46, B-3-40 al 41	AEROLINEA	2 AÑOS	Contrato Administrativo	UBICACION FISICA: Area / mts2 FINCA: TIPO: PROPIETARIO: UBICACION FISICA: AREA MTS 2 FINCA: TIPO: PROPIETARIO:	Aeropuerto Internacional La Aurora Area / mts2 69 Bien inmueble urbano inscrito en el Registro General de la Propiedad de la Zona Central al número 230320105. LOCAL Estado de Guatemala Aeropuerto Internacional La Aurora Bien inmueble urbano inscrito en el Reg. bodega Estado de Guatemala	Concesionaria Vuela Compañía de Aviación, S.A. NOMBRE: NIT: NOMBRE: NIT: 115130675	Q. 4,788.08 Q. 287,584.80	Q. 287,584.80
18	TA-M-3-43, TA-M-3-44, B-3-38, B-3-39, B-3-40, ET-4-28	Aerolínea	2 años	Contrato Administrativo DS 16-2023	UBICACION FISICA: AREA MTS 2 FINCA: TIPO: PROPIETARIO:	Aeropuerto Internacional La Aurora Bien inmueble urbano inscrito en el Reg. bodega Estado de Guatemala	TIRIBONTES AEROS GUATEMALTECOS. NOMBRE: NIT: 527303K	Q. 1,648.64 Q. 417,715.20	Q. 417,715.20
19	TA-M-3-23, TA-M-3-24, B-3-24, B-3-24A	AEROLINEA	15 AÑOS	Ep. Número 2, de fecha 17/02/2023	UBICACION FISICA: AREA MTS 2 FINCA: TIPO: PROPIETARIO:	Aeropuerto Internacional La Aurora Bien inmueble urbano inscrito en el Reg. bodega Estado de Guatemala	NOMBRE: NIT:	Q. 1,648.64 Q. 417,715.20	Q. 417,715.20

# Parqueo

ID	Parqueos	UBICACIÓN FÍSICA:	Aeropuerto Internacional La Aurora		NOMBRE:	Propietarios	Valor
			Parqueos	7			
1	Parqueo	FINCA:	Finca inmueble urbano inscrito en el Registro General de la Propiedad de la Zona Central, al número doscientos veintidós (226), folio ciento cincuenta (150) de libro veinte (20) de Guatemala	LOCAL	NIT:	Aerovías Guatemaltecas, S.A.	2,100.00 Q
							50,400.00 Q
2	Parqueo	FINCA:	Finca inmueble urbano inscrito en el Registro General de la Propiedad de la Zona Central, al número doscientos veintidós (226), folio ciento cincuenta (150) de libro veinte (20) de Guatemala	LOCAL	NIT:	SHOP & SHOP	2,100.00 Q
							50,400.00 Q



3	33, 34, 35, 36, 37, 46, 47, 48, 49, 50	Parqueo	2 años	Contrato Administrativo DS 27-2017 de fecha 17/11/2017	UBICACIÓN FÍSICA:		Aeropuerto Internacional La Aurora 10 Bien inmueble urbano inscrito en el Registro General de la Propiedad de la Zona Central, al número doscientos veintiséis (226), folio ciento cincuenta (150) de libro veinte (20) de Guatemala.	NOMBRE:	LAATS, S.A.	Q 3,000.00	Q 72,000.00
					FINCA:						
					TIPO:						
4	38	Parqueo	2 años	Contrato Administrativo DS 04-2018 de fecha 16/01/2018	UBICACIÓN FÍSICA:		Aeropuerto Internacional La Aurora 1 Bien inmueble urbano inscrito en el Registro General de la Propiedad de la Zona Central, al número doscientos veintiséis (226), folio ciento cincuenta (150) de libro veinte (20) de Guatemala.	NOMBRE:	Mercedes Flor de María Caney Chan	Q 300.00	Q 7,200.00
					FINCA:						
					TIPO:						
5	39	Parqueo	2 años	Contrato Administrativo DS 02-2018 de fecha 16/01/2018	UBICACIÓN FÍSICA:		Aeropuerto Internacional La Aurora 1 Bien inmueble urbano inscrito en el Registro General de la Propiedad de la Zona Central, al número doscientos veintiséis (226), folio ciento cincuenta (150) de libro veinte (20) de Guatemala.	NOMBRE:	Basilio Caney Saravia	Q 300.00	Q 7,200.00
					FINCA:						
					TIPO:						
					PROPIETARIO:		Estado de Guatemala				




6	40	Parqueo	2 años	Contrato Administrativo DS 03-2018 de fecha 16/01/2018	UBICACIÓN FÍSICA:		Aeropuerto Internacional La Aurora 1	NOMBRE:	Airdogs, S.A.	Q 300.00	7,200.00
					Parqueos						
					FINCA:	Bien inmueble urbano inscrito en el Registro General de la Propiedad de la Zona Central, al número docecientos veintidós (226), folio ciento cincuenta (159) de libro veinte (20) de Guatemala LOCAL					
7	41,42,43	Parqueo	pendiente	pendiente	PROPIETARIO:		Estado de Guatemala Aeropuerto Internacional La Aurora 3	NOMBRE:	Aerolitoral, S.A.	Q	
					Parqueos						
					FINCA:	Bien inmueble urbano inscrito en el Registro General de la Propiedad de la Zona Central, al número docecientos veintidós (226), folio ciento cincuenta (159) de libro veinte (20) de Guatemala LOCAL					
PROPIETARIO:		pendiente		pendiente		NOMBRE:		Aerolitoral, S.A.		Q	


  




8	51, 52, 53, 64, 69, 117, 118, 119, 165, 166, 167, 168, 169, 170, 171	Parqueo	2 años	Contrato Administrativo DS 24-2017 de fecha 17/11/2017	UBICACIÓN FÍSICA:		Aeropuerto Internacional La Aurora 15	NOMBRE:	American Airlines Inc.	Q 4,500.00	108,000.00
					Parqueos	Finca: Bien inmueble urbano inscrito en el Registro General de la Propiedad de la Zona Central, al número doscientos veintidós (226), folio ciento cincuenta (150) de libro veinte (20) de Guatemala LOCAL					
9	56, 57	Parqueo	2 años	Contrato Administrativo DS 25-2017 de fecha 17/11/2017	PROPIETARIO:		Estado de Guatemala	NOMBRE:	SISTEMA VIOBARENT Protección de Equipaje de Columbianas, S.A.	Q 600.00	14,400.00
					Parqueos	Finca: Bien inmueble urbano inscrito en el Registro General de la Propiedad de la Zona Central, al número doscientos veintidós (226), folio ciento cincuenta (150) de libro veinte (20) de Guatemala LOCAL					





10	61	Parque	2 años	Contrato Administrativo DS 06-2018 de fecha 16/01/2018	UBICACIÓN FÍSICA:		Aeropuerto Internacional La Aurora 1	NOMBRE:	Neil Williams Caliteron Madrid	Q 300.00	7,200.00
					Parqueos	Finca:					
11	65	Parque	2 años	Contrato Administrativo DS 07-2018 de fecha 16/01/2018	PROPIETARIO:		Estado de Guatemala Aeropuerto Internacional La Aurora 1	NOMBRE:	Jose Israel Hernández Godoy	Q 300.00	7,200.00
					Parqueos	Finca:					



12	68	Parqueo	2 años	Contrato Administrativo DS 14-2018 de fecha 15/03/2018	UBICACIÓN FÍSICA:		Aeropuerto Internacional La Aurora 1	NOMBRE:	Claudia Patricia de León Mazariegos	Q 300 00 Q	7,200.00
					Parqueos	Finca:					
13	70, 71, 72	Parqueo	2 años	Contrato Administrativo DS 09-2018 de fecha 16/01/2018	PROPIETARIO:		Estado de Guatemala Aeropuerto Internacional La Aurora 3	NOMBRE:	IBERIA, LINEAS AEREAS DE ESPAÑA, S.A.	Q 900 00 Q	21,600.00
					Parqueos	Finca:					
		PROPIETARIO:					Estado de Guatemala				

The stamp is circular and contains the text: "UNION DE EMPRESAS JURIDICA" at the top, "DGAC" in the center, and "DGAC" at the bottom. The signature is a cursive scribble in blue ink that overlaps the stamp.

14	73	Parqueo	2 años	Contrato Administrativo DS 01-2018 de fecha 16/01/2018	UBICACIÓN FÍSICA:		Aeropuerto Internacional La Aurora 1	NOMBRE:	Crefinco Barahona Y Barahona	Q 300.00 Q	7,200.00
					Parqueos						
					FINCA:						
					TIPO:						
15	80, 81, 82, 83, 84, 85, 86, 87, 88, 89, 90, 91, 92, 93, 100, 101, 102, 103, 104, 105, 106, 107, 108, 109, 110, 111, 112, 113, 114, 115	Parqueo	2 años	Contrato Administrativo DS 28-2017 de fecha 27/11/2017	PROPIETARIO:		Estado de Guatemala Aeropuerto Internacional La Aurora 30	NOMBRE:	TACA INTERNACIONAL AERONES, S.A.	Q 9,000.00 Q	216,000.00
					UBICACIÓN FÍSICA:						
					FINCA:						
					TIPO:						
16	94	Parqueo	2 años	Contrato Administrativo DS 05-2018 de fecha 16/01/2018	PROPIETARIO:		Estado de Guatemala Aeropuerto Internacional La Aurora 1	NOMBRE:	Jorge Tristan Mendiola Marroquin	Q 300.00 Q	7,200.00
					UBICACIÓN FÍSICA:						
					FINCA:						
					TIPO:						
17	STP-5	Parqueo	15 años	Ep 37 de fecha 06/11/2019	PROPIETARIO:		Estado de Guatemala Aeropuerto Internacional La Aurora 225.6	NOMBRE:	Guatemala Dispatch Service	Q 2,021.38 Q	363,848.40
					UBICACIÓN FÍSICA:						
					FINCA:						
					TIPO:						

# Taxistas

ID	Identificación	Tipo	Fecha de Emisión	Vigencia	Ubicación Física	Propietario	Valor
1	AET-1 & AET-88, AET-OF-1	Parqueo	Ep. 66, de fecha 27/08/2021	5 años	UBICACIÓN FÍSICA: parques 88 Aeropuerto Internacional La Aurora	NOMBRE: COOPERATIVA INTEGRAL DE TRANSPORTES LA UNIDAD, S.L. NIT: 5708575	Q. 934,703.40
2	PT-3-1, PT-3-2	Parqueo	05-27-2023, de fecha 29/05/2023	2 años	UBICACIÓN FÍSICA: parques 2 Aeropuerto Internacional La Aurora	NOMBRE: Asociación de taxis del Aeropuerto Internacional La Aurora NIT: 35109610	Q. 700.00


# Rentadoras

1	AS-1-2, ERS-3-1, EFO-3-1, EEP-3-1, EEP-3-2, EEP-3-21, EEP-3-22, EEP-3-23, EEP-3-24, EEP-3-25	Área de Renta Autos  15 años	Ep. 10 de fecha 13/01/2015	UBIACIÓN FÍSICA:  Área / mts <sup>2</sup> FINCA: TIPO: PROPIETARIO:	Aeropuerto Internacional La Aurora  6.34, 7/3, 18.00, 7 Bien inmueble urbano inscrito en el Registro General de la Propiedad de la Zona Central, al número doscientos veintidós (226), folio ciento cincuenta (150) de libro veinte (20) de Guatemala LOCAL: Estado de Guatemala	NOMBRE:  NIT:	Interamerican de Guatemala, S.A.  NIT:	Q 5,482.18 Q  Q 986,760.60
2	AS-1-4, EEO-3-5, EEP-3-28, EEP-3-29, EEP-3-36, EEP-3-39, EEP-3-40, EEP-3-41, EEP-3-42	Área de Renta Autos  15 años	Ep. 8 de fecha 13/01/2015	UBIACIÓN FÍSICA:  Área / mts <sup>2</sup> FINCA: TIPO: PROPIETARIO:	Aeropuerto Internacional La Aurora  6.34, 18.00, 7 Bien inmueble urbano inscrito en el Registro General de la Propiedad de la Zona Central, al número doscientos veintidós (226), folio ciento cincuenta (150) de libro veinte (20) de Guatemala LOCAL: Estado de Guatemala	NOMBRE:  NIT:	Actividades Turísticas, S.A.  NIT:	Q 4,447.30 Q  Q 800,513.28



3	AS-1-8, EED-3-4, EEP-3-26, EEP-3-27, EEP-3-33, EEP-3-34, EEP-3-35, EEP-3-36, EEP-3-37	Area de Renta Autos	15 años	Ep. 11 de fecha 13/01/2015	UBIACIÓN FÍSICA: Área / mts2 FINCA: TIPO: PROPIETARIO:			Aeropuerto Internacional La Aurora Bien inmueble urbano inscrito en el Registro General de la Propiedad de la Zona Central, al número doscientos veintiséis (226), folio ciento cincuenta y cinco (150) de libro veinte (20) de Guatemala LOCAL Estado de Guatemala	Renta Autos de Guatemala, S.A. NIT:	Q 4,447.30 Q 800,513.28
					UBIACIÓN FÍSICA: Área / mts2 FINCA: TIPO: PROPIETARIO:					
4	AS-1-10, EED-3-6, EEP-3-30, EEP-3-31, EEP-3-32, EEP-3-43, EEP-3-46, EEP-3-47, EEP-3-48	Area de Renta Autos	15 años	Ep. 9 de fecha 13/01/2015	UBIACIÓN FÍSICA: Área / mts2 FINCA: TIPO: PROPIETARIO:			Aeropuerto Internacional La Aurora Bien inmueble urbano inscrito en el Registro General de la Propiedad de la Zona Central, al número doscientos veintiséis (226), folio ciento cincuenta y cinco (150) de libro veinte (20) de Guatemala LOCAL Estado de Guatemala	Alquileres de Automóviles Tabarín, S.A. NIT:	Q 4,408.32 Q 783,497.60
					UBIACIÓN FÍSICA: Área / mts2 FINCA: TIPO: PROPIETARIO:					


  
 UNIDAD JURÍDICA  
 FEDGAC  
 DGAC



5	AS-1-5, EEO-3-2, EEP-3-3, EEP-3-4, EEP-3-16, EEP-3-17, EEP-3-18, EEP-3-19, EEP-3-20	Área de Renta Autos	15 años	Ep. 13 de fecha 13/04/2015	UBICACIÓN FÍSICA:			Aeropuerto Internacional La Aurora	NOMBRE: RENTAUTOS, S.A.	Q	4,359.84	Q	784,789.48
					FINCA:								
					TIPO:								
					PROPIETARIO:								
6	AS-1-3, EEO-3-3, EEP-3-5, EEP-3-6, EEP-3-7, EEP-3-8, EEP-3-13, EEP-3-14, EEP-3-15	Área de Renta Autos	15 años	Ep. 12 de fecha 13/01/2015	UBICACIÓN FÍSICA:			Aeropuerto Internacional La Aurora	NOMBRE: RENTALISA, S.A.	Q	4,447.29	Q	800,512.20
					FINCA:								
					TIPO:								
					PROPIETARIO:								

The image shows a handwritten signature in blue ink over a circular official stamp. The stamp contains the text 'UNIDAD DE REGISTRO FISCAL' and 'LEIDICANC' around the perimeter, with 'GGAG' at the bottom. The signature is a cursive scribble in blue ink.

7	AS-1-6, AS-1-9	Area de Renta Autos	15 años	Ep. 9 de fecha 05/06/2014	UBICACIÓN FÍSICA:		Aeropuerto Internacional La Aurora	NOMBRE:	Fuente de Autos, S.A.	1,521.41 Q	273,853.44
					Área / mts <sup>2</sup>	532,600					
					FINCA:		Bien inmueble urbano inscrito en el Registro General de la Propiedad de la Zona Central, al número doscientos veintidós (226), folio ciento cincuenta (150) de libro veinte (20) de Guatemala				
					TIPO:		LOCAL				
					PROPIETARIO:		Estado de Guatemala				
8	AS-1-1, AS-1-7	Area de Renta Autos	15 años	Ep. 11 de fecha 05/06/2014	UBICACIÓN FÍSICA:		Aeropuerto Internacional La Aurora	NOMBRE:	Auto Continental, S.A.	1,516.88 Q	273,038.40
					Área / mts <sup>2</sup>	532,600					
					FINCA:		Bien inmueble urbano inscrito en el Registro General de la Propiedad de la Zona Central, al número doscientos veintidós (226), folio ciento cincuenta (150) de libro veinte (20) de Guatemala				
					TIPO:		LOCAL				
					PROPIETARIO:		Estado de Guatemala				



9	EEO-3-7, EEP-3-9, EEP-3-10, EEP-3-11, EEP-3-12, ET-3-27	Area de Renta Autos	10 Años	Ep. 36, de fecha 27/02/2020; Ep. 192, de fecha 8/12/2020	UBICACIÓN FÍSICA: Área / mts2 FINCA: TIPO: PROPIETARIO:	Aeropuerto Internaciónal La Aurora Bien inmueble urbano inscrito en el Registro General de la Propiedad de la Zona Central, al número doscientos veintiseis (226), folio ciento cincuenta (150) de libro veinte (20) de Guatemala LOCAL Estado de Guatemala	AEROPUERTO INTERNACIONAL LA AURORA Aeropuerto Internacional La Aurora	AEROPUERTO INTERNACIONAL LA AURORA Aeropuerto Internacional La Aurora	AUTOS DE ALQUILER, S.A. NOMBRE:	Q 445,839.29 Q 3,786.16 Q	26250565 NIT:
					UBICACIÓN FÍSICA: Área / mts2	21.89m2, 21.89m2, 21.89m2, 18.00m2, 21.15m2.					



10	AS-1-11	Area de Renta Autos	5 años	Ep. 141 de fecha 27/11/2019	UBICACIÓN FÍSICA:		Aeropuerto Internacional La Aurora 4.5	Marta Jose García Soto	90,720.00
					Area / mts2	FINCA:			
					TIPO:	LOCAL		NIT:	90,720.00
					PROPIETARIO:	Estado de Guatemala			
11	AS-1-12	Area de Renta Autos	5 años	Ep. 16 de fecha 29/11/2019	UBICACIÓN FÍSICA:		Aeropuerto Internacional La Aurora 4.5	Hipnotik, S.A.	45,360.00
					Area / mts2	FINCA:			
					TIPO:	LOCAL		NIT:	45,360.00
					PROPIETARIO:	Estado de Guatemala			



12	AS-1-13	Area de Renta Autos	5 años	Ep. 9 de fecha 29/11/2019	UBICACIÓN FÍSICA: Área / mts2 FINCA: TIPO: PROPIETARIO:	Aeropuerto Internacional La Aurora 3.45 Bien inmueble urbano inscrito en el Registro General de la Propiedad de la Zona Central, al número doscientos veintiséis (226), folio ciento cincuenta y cinco (150) de libro veintiseis (26) de Guatemala LOCAL Estado de Guatemala	NOMBRE: NIT:	Discovery Fox Rent a Car  UNIVERSAL RENTA AUTOS AEROPUERTO, S.A. 6833742	Q 579.60 Q 34,776.00
13	AS-1-15	Area de Renta Autos	15 años	Ep. 14, de fecha 15/06/2022	UBICACIÓN FÍSICA: área/m2 FINCA: TIPO: PROPIETARIO:	Aeropuerto Internacional La Aurora 6.24m² Bien inmueble urbano inscrito en el Registro General de la Propiedad de la Zona Central, al número doscientos veintiséis (226), folio ciento cincuenta y cinco (150) de libro veintiseis (26) de Guatemala LOCAL Estado de Guatemala	NOMBRE: NIT:	UNIVERSAL RENTA AUTOS AEROPUERTO, S.A. 6833742	Q 838.56 Q 167,068.80
14	ET-1-12	Area de Renta Autos	5 años	Ep. 4 de fecha 26/01/2021	UBICACIÓN FÍSICA: Área / mts2 FINCA: TIPO: PROPIETARIO:	Aeropuerto Internacional La Aurora 3.17 Bien inmueble urbano inscrito en el Registro General de la Propiedad de la Zona Central, al número doscientos veintiséis (226), folio ciento cincuenta y cinco (150) de libro veintiseis (26) de Guatemala LOCAL Estado de Guatemala	NOMBRE: NIT:	Easy Car Rental  Q 2,556.28 Q 153,377.40	

15	EEO-3-9, EEP-3-53, EEP-3-54	Area de Renta Autos	15 años	Ep. 44 de fecha 06/07/2023	UBICACIÓN FÍSICA:		Aeropuerto Internacional La Aurora 18.00, 18.00, 18.00	NOMBRE:	Rentas Corporativas, S.A.	Q. 2755.00	Q. 512,064.00
					Área / mts2	FINCA:					
					TIPO:	LOCAL					
					PROPIETARIO:	Estado de Guatemala					
<b>PUBLICIDAD</b>											

1	PUEXT-3-2, PUEXT-3-2, PUEXT-3-4, PUEXT-3-5, PUEXT-3-6, PUEXT-3-7, PUEXT-3-8, PUEXT-3-9, PUEXT-3-10, PUEXT-3-11, PUEXT-3-12, PUEXT-3-13, PUEXT-3-14, PUEXT-3-15, PUEXT-3-16, PUEXT-3-17, PUEXT-3-18, PUEXT-3-19, PUEXT-3-20, PUEXT-3-21, PUEXT-3-22, PUEXT-3-23, PUEXT-3-24, PUEXT-3-25, PUEXT-3-26, PUEXT-3-27, PUEXT-3-28, PUEXT-3-29, PUEXT-3-30, PUEXT-3-31, PUEXT-3-32, PUEXT-3-33, PUEXT-3-34, PUEXT-3-35, PUEXT-3-36, PUEXT-3-37, PUEXT-3-38, PUEXT-3-39, PUEXT-3-40, PUEXT-3-41, PUEXT-3-42, PUEXT-3-43, PUEXT-3-44, PUEXT-3-45, PUEXT-3-46, PUEXT-3-47, PUEXT-3-48, PUEXT-3-49, PUEXT-3-50, PUEXT-3-51, PUEXT-3-52, PUEXT-3-53, PUEXT-3-54, PUEXT-3-55, PUEXT-3-56, PUEXT-3-57, PUEXT-3-58, PUEXT-3-59, PUEXT-3-60, PUEXT-3-61, PUEXT-3-62, PUEXT-3-63, PUEXT-3-64, PUEXT-3-65, PUEXT-3-66, PUEXT-3-67, PUEXT-3-68, PUEXT-3-69, PUEXT-3-70, PUEXT-3-71, PUEXT-3-72, PUEXT-3-73, PUEXT-3-74, PUEXT-3-75, PUEXT-3-76, PUEXT-3-77, PUEXT-3-78, PUEXT-3-79, PUEXT-3-80, PUEXT-3-81, PUEXT-3-82, PUEXT-3-83, PUEXT-3-84, PUEXT-3-85, PUEXT-3-86, PUEXT-3-87, PUEXT-3-88, PUEXT-3-89, PUEXT-3-90, PUEXT-3-91, PUEXT-3-92, PUEXT-3-93, PUEXT-3-94, PUEXT-3-95, PUEXT-3-96, PUEXT-3-97, PUEXT-3-98, PUEXT-3-99, PUEXT-3-100, PUEXT-3-101, PUEXT-3-102, PUEXT-3-103, PUEXT-3-104, PUEXT-3-105, PUEXT-3-106, PUEXT-3-107, PUEXT-3-108, PUEXT-3-109, PUEXT-3-110, PUEXT-3-111, PUEXT-3-112, PUEXT-3-113, PUEXT-3-114, PUEXT-3-115, PUEXT-3-116, PUEXT-3-117, PUEXT-3-118, PUEXT-3-119, PUEXT-3-120, PUEXT-3-121, PUEXT-3-122, PUEXT-3-123, PUEXT-3-124, PUEXT-3-125, PUEXT-3-126, PUEXT-3-127, PUEXT-3-128, PUEXT-3-129, PUEXT-3-130, PUEXT-3-131, PUEXT-3-132, PUEXT-3-133, PUEXT-3-134, PUEXT-3-135, PUEXT-3-136, PUEXT-3-137, PUEXT-3-138, PUEXT-3-139, PUEXT-3-140, PUEXT-3-141, PUEXT-3-142, PUEXT-3-143, PUEXT-3-144, PUEXT-3-145, PUEXT-3-146, PUEXT-3-147, PUEXT-3-148, PUEXT-3-149, PUEXT-3-150, PUEXT-3-151, PUEXT-3-152, PUEXT-3-153, PUEXT-3-154, PUEXT-3-155, PUEXT-3-156, PUEXT-3-157, PUEXT-3-158, PUEXT-3-159, PUEXT-3-160, PUEXT-3-161, PUEXT-3-162, PUEXT-3-163, PUEXT-3-164, PUEXT-3-165, PUEXT-3-166, PUEXT-3-167, PUEXT-3-168, PUEXT-3-169, PUEXT-3-170, PUEXT-3-171, PUEXT-3-172, PUEXT-3-173, PUEXT-3-174, PUEXT-3-175, PUEXT-3-176, PUEXT-3-177, PUEXT-3-178, PUEXT-3-179, PUEXT-3-180, PUEXT-3-181, PUEXT-3-182, PUEXT-3-183, PUEXT-3-184, PUEXT-3-185, PUEXT-3-186, PUEXT-3-187, PUEXT-3-188, PUEXT-3-189, PUEXT-3-190, PUEXT-3-191, PUEXT-3-192, PUEXT-3-193, PUEXT-3-194, PUEXT-3-195, PUEXT-3-196, PUEXT-3-197, PUEXT-3-198, PUEXT-3-199, PUEXT-3-200, PUEXT-3-201, PUEXT-3-202, PUEXT-3-203, PUEXT-3-204, PUEXT-3-205, PUEXT-3-206, PUEXT-3-207, PUEXT-3-208, PUEXT-3-209, PUEXT-3-210, PUEXT-3-211, PUEXT-3-212, PUEXT-3-213, PUEXT-3-214, PUEXT-3-215, PUEXT-3-216, PUEXT-3-217, PUEXT-3-218, PUEXT-3-219, PUEXT-3-220, PUEXT-3-221, PUEXT-3-222, PUEXT-3-223	PUBLICIDAD	14.5 AÑOS	Ep. 13 de fecha 28/08/2020 y modificación Ep. 24 de fecha 10/11/2020	UBICACIÓN FÍSICA:		Aeropuerto Internacional La Aurora 345	NOMBRE:	LUBRICA, S.A.	Q. 79,788.80	Q. 13,883,251.20
					Área / mts2	FINCA:					
					TIPO:	LOCAL					
					PROPIETARIO:	Estado de Guatemala					



2	Publicidad	PUBLICIDAD	10 años	Ep. 85 de fecha 29/12/2007	UBICACIÓN FÍSICA:		Aeropuerto Internacional La Aurora *** Bien inmueble urbano inscrito en el Registro General de la Propiedad de la Zona Central, al número doscientos veintiséis (226), folio ciento cincuenta y cinco (150) de libro veinte (20) de Guatemala LOCAL Estado de Guatemala	NOMBRE:  NIT:	Medía Airport System, S.A.	\$ 17,236 00 \$	2,088,320 00
					Área / mts2	FINCA:  TIPO: PROPIETARIO:					
<b>AERÓDROMO DE PUERTO BARRIOS</b>											
1	PB-OF-3	OFICINA	2 AÑOS	Contrato Administrativo DS 32-2022, de fecha 09/11/2022	UBICACIÓN FÍSICA:		Aeródromo de Puerto Barrios E Bien inmueble urbano inscrito en el Reg. oficina Estado de Guatemala	NOMBRE:  NIT:	AEROPORTER VUELOS PRIVADOS, S.A. 37759671	Q. 483.84	Q. 14,961.12
					Área / mts2	FINCA:  TIPO: PROPIETARIO:					

The image shows a handwritten signature in blue ink, which appears to be 'Miguel Ángel', written over a circular official stamp. The stamp contains the text 'UNIDAD DE ASESORIA JURÍDICA' at the top, 'DGAC' at the bottom, and 'COMISIÓN DE ASESORIA JURÍDICA' in the center.



ENTIDAD: DIRECCIÓN GENERAL DE AERONÁUTICA CIVIL  
 DIRECCIÓN: 9a. Avenida 14-75, zona 13 ciudad  
 HORARIO DE ATENCIÓN: DE 9:00 a 17:00 horas  
 DIRECTOR: Frandis Arturo Aguirre Argueta  
 FECHA DE ACTUALIZACIÓN: 31/12/2023  
 MES DE: DICIEMBRE


No.	HANGAR	MOTIVO DEL ARRENDAMIENTO Y USO	PLAZO	FECHA DE APROBACION DEL CONTRATO	CARACTERÍSTICAS DEL BIEN	ARRENDATARIO	VALOR MENSUAL	MONTO TOTAL DEL CONTRATO
1	S/N	Áreas de Hangar	15 años	Contrato Nuevo EP. No. 94 de fecha 26/12/2018 Notario Sergio Antonio Escobar Esteban.	<p>ÁREA: 147,311.96 m<sup>2</sup></p> <p>FINCA: Bien inmueble urbano inscrito en el Registro General de la Propiedad de la Zona Central, al número doscientos veintiséis (226), folio ciento cincuenta (150) de libro veinte (20) de Guatemala</p> <p>TIPO: Polígono Aeroclub            PROPIETARIO: Estado de Guatemala            UBICACIÓN FÍSICA: Aeropuerto Internacional La Aurora</p>	<p>NOMBRE: Aeroclub de Guatemala</p> <p>NIT: 300672-7</p>	Q.246,818.39	Q.44,427,310.20
2	A-1	Áreas de Hangar	2 AÑOS	CONTRATO ADMINISTRATIVO DS-0048-2019	<p>ÁREA: 225,00 m<sup>2</sup></p> <p>FINCA: Bien inmueble urbano inscrito en el Registro General de la Propiedad de la Zona Central, al número doscientos veintiséis (226), folio ciento cincuenta (150) de libro veinte (20) de Guatemala</p> <p>TIPO: Hangar            PROPIETARIO: Estado de Guatemala            UBICACIÓN FÍSICA: Aeropuerto Internacional La Aurora</p>	<p>NOMBRE: Ingenieros M &amp; T, Sociedad Anónima</p> <p>NIT: 323055</p>	Q.882.00	Q.21,168.00



3	A-2	Áreas de Hangar	15 AÑOS	<p>E.P. NUMERO 31 DE FECHA 21/05/2020 NOTARIO ALVARO HURTADO BOCALETTI EP. 38 de fecha 17/08/2021 Modificación de Plazo</p>	<p>Área: 304.50 m<sup>2</sup></p> <p>FINCA: Bien inmueble urbano inscrito en el Registro General de la Propiedad de la Zona Central, al número doscientos veintiséis (226), folio ciento cincuenta (150) de libro veinte (20) de Guatemala</p> <p>TIPO: Hangar</p> <p>PROPIETARIO: Estado de Guatemala</p> <p>UBICACIÓN FÍSICA: Aeropuerto Internacional La Aurora</p>	<p>Nombre: TG-GUY, SOCIEDAD ANONIMA</p> <p>NIT: 19554205</p>	Q. 2,047.12	Q. 388,481.60
4	A-3	Áreas de Hangar	15 años	<p>EP No. 11 de fecha 12/03/2021 Notario Alvaro Hurtado Bocaletti EP. 39 de fecha 17/08/2021 Modificación de Plazo</p>	<p>Área: 225.00 m<sup>2</sup></p> <p>FINCA: Bien inmueble urbano inscrito en el Registro General de la Propiedad de la Zona Central, al número doscientos veintiséis (226), folio ciento cincuenta (150) de libro veinte (20) de Guatemala</p> <p>TIPO: Hangar</p> <p>PROPIETARIO: Estado de Guatemala</p> <p>UBICACIÓN FÍSICA: Aeropuerto Internacional La Aurora</p>	<p>Nombre: JEAN MAXIME MOREL DEPOCAS</p> <p>NIT: 1408895</p>	Q. 882.00	Q. 158,760.00
5	A-4	Áreas de Hangar	2 años	<p>CONTRATO ADMITIVO. No. DS-08-2022 DE FECHA 31/01/2022</p>	<p>Área: 225.00 m<sup>2</sup></p> <p>FINCA: Bien inmueble urbano inscrito en el Registro General de la Propiedad de la Zona Central, al número doscientos veintiséis (226), folio ciento cincuenta (150) de libro veinte (20) de Guatemala</p> <p>TIPO: Hangar</p> <p>PROPIETARIO: Estado de Guatemala</p> <p>UBICACIÓN FÍSICA: Aeropuerto Internacional La Aurora</p>	<p>Nombre: NORBENK, S.A.</p> <p>NIT: 4852632-0</p>	Q. 1,260.00	Q. 30,240.00



6	A-5	Áreas de Hangar	2 AÑOS	CONTRATO ADMINISTRATIVO No. DS 27-2021	ÁREA	465.49 m <sup>2</sup>	NOMBRE:	AGRICOLA CAMPO LLANO, S.A.	Q. 3,414.79	Q. 81,954.96
					FINCA:	Bien inmueble urbano inscrito en el Registro General de la Propiedad de la Zona Central, al número doscientos veintiséis (226), folio ciento cincuenta (150) de libro veinte (20) de Guatemala				
					TIPO:	Hangar				
					PROPIETARIO:	Estado de Guatemala				
7	B-1	Áreas de Hangar	10 años	DS-114-2015 15/12/2015	UBICACIÓN FÍSICA:	Aeropuerto Internacional La Aurora	NOMBRE:	PLANTACIONES NAHUALATE, S.A.	Q. 3,112.04	Q. 133,444.80
					ÁREA	270.00 m <sup>2</sup>				
					FINCA:	Bien inmueble urbano inscrito en el Registro General de la Propiedad de la Zona Central, al número doscientos veintiséis (226), folio ciento cincuenta (150) de libro veinte (20) de Guatemala				
					TIPO:	Hangar				
8	B-2	Áreas de Hangar	2 AÑOS	CONTRATO ADMINISTRATIVO No. DS 060-2019, 12/09/2019	UBICACIÓN FÍSICA:	Aeropuerto Internacional La Aurora	NOMBRE:	INVERSIONES Y BIENES DEL ATLANTICO, S.A.	Q. 3,823.82	Q. 91,771.68
					ÁREA	337.50 m <sup>2</sup>				
					FINCA:	Bien inmueble urbano inscrito en el Registro General de la Propiedad de la Zona Central, al número doscientos veintiséis (226), folio ciento cincuenta (150) de libro veinte (20) de Guatemala				
					TIPO:	Hangar				



9	B-3	Áreas de Hangar	2 AÑOS	CONTRATO ADMINISTRATIVO DS-38-2021, de fecha 19/10/2021	<p>ÁREA</p> <p>FINCA:</p> <p>TIPO: Hangar</p> <p>PROPIETARIO: Estado de Guatemala</p> <p>UBICACIÓN FÍSICA: Aeropuerto Internacional La Aurora</p>	270.00 m <sup>2</sup>	<p>NOMBRE:</p> <p>Bien inmueble urbano inscrito en el Registro General de la Propiedad de la Zona Central, al número doscientos veintiséis (226), folio ciento cincuenta (150) de libro veinte (20) de Guatemala</p>	FUMIGACIONES Y AEROSERVICIOS, S.A.	Q.1,512.00	Q.36,288.00
10	B-4	Áreas de Hangar	2 AÑOS	CONTRATO ADMINISTRATIVO No. DS-39-2021 DE FECHA 19/10/2021	<p>ÁREA</p> <p>FINCA:</p> <p>TIPO: Hangar</p> <p>PROPIETARIO: Estado de Guatemala</p> <p>UBICACIÓN FÍSICA: Aeropuerto Internacional La Aurora</p>	270.00 m <sup>2</sup>	<p>NOMBRE:</p> <p>Bien inmueble urbano inscrito en el Registro General de la Propiedad de la Zona Central, al número doscientos veintiséis (226), folio ciento cincuenta (150) de libro veinte (20) de Guatemala</p>	INVERSIONES DEL PACIFICO, S.A.	Q.1,512.00	26,288.00

The image shows a handwritten signature in blue ink. The signature is written over a circular official stamp. The stamp contains the text 'UNIDAD DE ASSESORIA JURIDICA' around the top edge and 'DGAC' at the bottom. In the center of the stamp, there is a logo with the text 'COMISION NACIONAL DE REGULACIONES AERONAUTICAS' and 'SECCION DE SERVICIO AL PASAJERO'. The signature is a cursive-style name that appears to be 'Luis...'.



13	B-7	Áreas de Hangar	2 AÑOS	CONTRATO ADMINISTRATIVO NO. DS-07-2023 de fecha 12/01/2023	ÁREA	195.00 m <sup>2</sup>	Bien inmueble urbano inscrito en el Registro General de la Propiedad de la Zona Central, al número doscientos veintiséis (226), folio ciento cincuenta (150) de libro veinte (20) de Guatemala	NOMBRE: AIR TECH GOUP, S.A.	Q. 1,189.24	Q. 28,541.73
					FINCA:					
					TIPO:	Hangar				
					PROPIETARIO:	Estado de Guatemala				
14	B-8	Áreas de Hangar	2 AÑOS	CONTRATO ADMINISTRATIVO No. DS-069-2019	UBICACIÓN FÍSICA:	Aeropuerto Internacional La Aurora	Bien inmueble urbano inscrito en el Registro General de la Propiedad de la Zona Central, al número doscientos veintiséis (226), folio ciento cincuenta (150) de libro veinte (20) de Guatemala	NOMBRE: AGROPECUARIA POTES, S.A.	Q. 764.4	Q. 18,345.60
					ÁREA	195.00 m <sup>2</sup>				
					TIPO:	Hangar				
					PROPIETARIO:	Estado de Guatemala				
15	B-9	Áreas de Hangar	10 años	DS-113-2015 10/12/2015	UBICACIÓN FÍSICA:	Aeropuerto Internacional La Aurora	Bien inmueble urbano inscrito en el Registro General de la Propiedad de la Zona Central, al número doscientos veintiséis (226), folio ciento cincuenta (150) de libro veinte (20) de Guatemala	NOMBRE: GUATEVUELOS, S.A.	Q. 882.00	Q. 105,840.00
					ÁREA	225.00 m <sup>2</sup>				
					TIPO:	Hangar				
					PROPIETARIO:	Estado de Guatemala				
16	B-10	Áreas de Hangar	2 AÑOS	CONTRATO ADMINISTRATIVO DS-066-2019 DE FECHA 04/10/2019	UBICACIÓN FÍSICA:	Aeropuerto Internacional La Aurora	Bien inmueble urbano inscrito en el Registro General de la Propiedad de la Zona Central, al número doscientos veintiséis (226), folio ciento cincuenta (150) de libro veinte (20) de Guatemala	NOMBRE: ALQUIHELI, S.A.	Q. 804.62	Q. 19,310.88
					ÁREA	225.00 m <sup>2</sup>				
					TIPO:	Hangar				
					PROPIETARIO:	Estado de Guatemala				


BANCO AGRARIO DE GUATEMALA

17	B-11	Áreas de Hangar	18 años	EP 102 17/01/2017 Notaría Flor Marina Rabanales Lemus	ÁREA 225.00 m <sup>2</sup> FINCA: Bien inmueble urbano inscrito en el Registro General de la Propiedad de la Zona Central, al número doscientos veintiséis (226), folio ciento cincuenta (150) de libro veinte (20) de Guatemala TIPO: Hangar PROPIETARIO: Estado de Guatemala Aeropuerto Internacional La Aurora UBICACIÓN FÍSICA: 308.25 m <sup>2</sup> FINCA: Bien inmueble urbano inscrito en el Registro General de la Propiedad de la Zona Central, al número doscientos veintiséis (226), folio ciento cincuenta (150) de libro veinte (20) de Guatemala TIPO: Hangar PROPIETARIO: Estado de Guatemala Aeropuerto Internacional La Aurora UBICACIÓN FÍSICA: 120.00 m <sup>2</sup>	NOMBRE: LUIS ANTONIO GIRÓN VALDEZ NIT: 501116-7	Q.1,458.22	Q.26,247.96
18	B-12	Áreas de Hangar	2 AÑOS	CONTRATO ADMINISTRATIVO DS-06-2022 DE FECHA 31/01/2022	ÁREA FINCA: Bien inmueble urbano inscrito en el Registro General de la Propiedad de la Zona Central, al número doscientos veintiséis (226), folio ciento cincuenta (150) de libro veinte (20) de Guatemala TIPO: Hangar PROPIETARIO: Estado de Guatemala Aeropuerto Internacional La Aurora UBICACIÓN FÍSICA: 4555864	NOMBRE: COMPANÍA MANUFACTURERA Y DISTRIBUIDORA DE ALIMENTOS, S.A. / COMIDALSA / NIT: 4555864	Q.1,771.93	Q.42,526.32
19	B-13	Áreas de Hangar	15 AÑOS	EP NO. 43 de fecha 06/07/2023, Notario María Karina Cortave Ruano	ÁREA FINCA: Bien inmueble urbano inscrito en el Registro General de la Propiedad de la Zona Central, al número doscientos veintiséis (226), folio ciento cincuenta (150) de libro veinte (20) de Guatemala TIPO: Hangar PROPIETARIO: Estado de Guatemala Aeropuerto Internacional La Aurora UBICACIÓN FÍSICA: 87.35 m <sup>2</sup>	NOMBRE: COSMOS TECHNOLOGIES, S.A. NIT: 95569243	Q.1,867.04	Q.336,067.20
20	B-14	Áreas de Hangar	2 AÑOS	CONTRATO ADMINISTRATIVO No. DS 41-2021, de fecha 19/10/2021	ÁREA FINCA: Bien inmueble urbano inscrito en el Registro General de la Propiedad de la Zona Central, al número doscientos veintiséis (226), folio ciento cincuenta (150) de libro veinte (20) de Guatemala TIPO: Hangar PROPIETARIO: Estado de Guatemala Aeropuerto Internacional La Aurora UBICACIÓN FÍSICA: 3575047	NOMBRE: EDGAR RENE REYES GARZONA NIT: 3575047	Q.783.01	Q.18,792.24

OFICINA DE ASESORIA JURÍDICA



21	C-1	Áreas de Hangar	18 años	EP. 96. 13/10/2017, Notario Enio Ismael López Beyer	<p>ÁREA</p> <p>FINCA: Bien inmueble urbano inscrito en el Registro General de la Propiedad de la Zona Central, al número doscientos veintiséis (226), folio ciento cincuenta (150) de libro veinte (20) de Guatemala</p> <p>TIPO: Hangar</p> <p>PROPIETARIO: Estado de Guatemala</p> <p>UBICACIÓN FÍSICA: Aeropuerto Internacional La Aurora</p> <p>ÁREA 225.00 m<sup>2</sup></p>	<p>NOMBRE: LA PANERÍA, SOCIEDAD ANÓNIMA</p> <p>NIT: Q.1,641.27</p> <p>Q.29,542.86</p>
22	C-2	Áreas de Hangar	15 AÑOS	EP 02 28/01/2021, NOTARIO ELDER ESTURADO BALCARCEL RAMÍREZ	<p>FINCA: Bien inmueble urbano inscrito en el Registro General de la Propiedad de la Zona Central, al número doscientos veintiséis (226), folio ciento cincuenta (150) de libro veinte (20) de Guatemala</p> <p>TIPO: Hangar</p> <p>PROPIETARIO: Estado de Guatemala</p> <p>UBICACIÓN FÍSICA: Aeropuerto Internacional La Aurora</p> <p>ÁREA 150.00 m<sup>2</sup></p>	<p>NOMBRE: ASTRAL X, SOCIEDAD ANÓNIMA</p> <p>NIT: Q.882.00</p> <p>Q.158,760.00</p>
23	C-3	Áreas de Hangar	5 años	EP No. 01. 22/01/2020 Notario William Walter Monroy Lucero	<p>FINCA: Bien inmueble urbano inscrito en el Registro General de la Propiedad de la Zona Central, al número doscientos veintiséis (226), folio ciento cincuenta (150) de libro veinte (20) de Guatemala</p> <p>TIPO: Hangar</p> <p>PROPIETARIO: RODOLFO ESTRADA POSADAS</p> <p>UBICACIÓN FÍSICA: Aeropuerto Internacional La Aurora</p> <p>ÁREA 225.00m<sup>2</sup></p>	<p>NOMBRE: RODOLFO ESTRADA POSADAS</p> <p>NIT: Q.13,444.01</p> <p>Q.24,192.18</p>
24	C-4	Áreas de Hangar	2 años	Contrato Administrativo DS-003-2020 17/02/2020	<p>FINCA: Bien inmueble urbano inscrito en el Registro General de la Propiedad de la Zona Central, al número doscientos veintiséis (226), folio ciento cincuenta (150) de libro veinte (20) de Guatemala</p> <p>TIPO: Hangar</p> <p>PROPIETARIO: Estado de Guatemala</p> <p>UBICACIÓN FÍSICA: Aeropuerto Internacional La Aurora</p>	<p>NOMBRE: INNOVACIONES, INTELIGENTES, SOCIEDAD ANÓNIMA</p> <p>NIT: Q.1,266.05</p> <p>Q.30,385.20</p>



25	C-55	Áreas de Hangar	2 AÑOS	CONTRATO ADMINISTRATIVO DS-072-2019	<p>ÁREA</p> <p>FINCA:</p> <p>TIPO:</p> <p>PROPIETARIO:</p> <p>UBICACIÓN FÍSICA:</p> <p>ÁREA</p>	<p>278.57 m<sup>2</sup></p> <p>Bien inmueble urbano inscrito en el Registro General de la Propiedad de la Zona Central, al número doscientos veintiséis (226), folio ciento cincuenta (150) de libro veinte (20) de Guatemala</p> <p>Hangar</p> <p>Estado de Guatemala</p> <p>Aeropuerto Internacional La Aurora</p> <p>318.20 m<sup>2</sup></p>	<p>NOMBRE:</p> <p>NIT:</p>	<p>ELECTRONIKS, SOCIEDAD ANÓNIMA</p> <p>47931027</p>	<p>Q.1,536.07</p> <p>Q.27,649.76</p>
26	C-5N	Áreas de Hangar	5 años	EP No. 88 17/09/2021 Notario William Walter Moray Lucero	<p>FINCA:</p> <p>TIPO:</p> <p>PROPIETARIO:</p> <p>UBICACIÓN FÍSICA:</p> <p>ÁREA</p>	<p>Bien inmueble urbano inscrito en el Registro General de la Propiedad de la Zona Central, al número doscientos veintiséis (226), folio ciento cincuenta (150) de libro veinte (20) de Guatemala</p> <p>Hangar</p> <p>Estado de Guatemala</p> <p>Aeropuerto Internacional La Aurora</p> <p>600.00 m<sup>2</sup></p>	<p>NOMBRE:</p> <p>NIT:</p>	<p>SERVICIOS AEREOS GLOBALES, S.A.</p>	<p>Q. 3,595.02</p> <p>Q. 215,701.20</p>
27	C-6	Áreas de Hangar	2 AÑOS	CONTRATO ADMINISTRATIVO No. DS-065-2019 DE FECHA 04/10/2019	<p>FINCA:</p> <p>TIPO:</p> <p>PROPIETARIO:</p> <p>UBICACIÓN FÍSICA:</p> <p>ÁREA</p>	<p>Bien inmueble urbano inscrito en el Registro General de la Propiedad de la Zona Central, al número doscientos veintiséis (226), folio ciento cincuenta (150) de libro veinte (20) de Guatemala</p> <p>Hangar</p> <p>Estado de Guatemala</p> <p>Aeropuerto Internacional La Aurora</p> <p>225.00 m<sup>2</sup></p>	<p>NOMBRE:</p> <p>NIT:</p>	<p>LUBRICANTES DE CENTROAMERICA, S.A.</p> <p>25647679</p>	<p>Q.2,536.16</p> <p>Q.60,867.84</p>
28	C-7	Áreas de Hangar	2 años	CONTRATO ADMINISTRATIVO DS-25-2021 DE FECHA 07/09/2021	<p>FINCA:</p> <p>TIPO:</p> <p>PROPIETARIO:</p> <p>UBICACIÓN FÍSICA:</p> <p>ÁREA</p>	<p>Bien inmueble urbano inscrito en el Registro General de la Propiedad de la Zona Central, al número doscientos veintiséis (226), folio ciento cincuenta (150) de libro veinte (20) de Guatemala</p> <p>Hangar</p> <p>Estado de Guatemala</p> <p>Aeropuerto Internacional La Aurora</p>	<p>NOMBRE:</p> <p>NIT:</p>	<p>JULIO CESAR GIRON BARILLAS</p> <p>99581-9</p>	<p>Q. 1,260.00</p> <p>Q. 30,240.00</p>



29	C-8	Áreas de Hangar	15 años	EP No. 42-03/09/2020 Notario Eric Ismael López Aguirre	Área 225.00 m <sup>2</sup> Finca: Bien inmueble urbano inscrito en el Registro General de la Propiedad de la Zona Central, al número doscientos veintiséis (226), folio ciento cincuenta (150) de libro veinte (20) de Guatemala Tipo: Hangar Propietario: Estado de Guatemala Ubicación Física: Aeropuerto Internacional La Aurora	CARLOS ALFONSO CASTILLO RAMÍREZ NOMBRE: 290300 NIT:	Q.882.00	Q.15,876.00
30	C-9-1	Áreas de Hangar	2 AÑOS	EP. No. 63 de fecha 11/08/2021, Notario Jose Rodrigo Muñoz	Finca: Bien inmueble urbano inscrito en el Registro General de la Propiedad de la Zona Central, al número doscientos veintiséis (226), folio ciento cincuenta (150) de libro veinte (20) de Guatemala Tipo: Hangar Propietario: Estado de Guatemala Ubicación Física: Aeropuerto Internacional La Aurora	CACODI, SOCIEDAD ANÓNIMA NOMBRE: 7314582 NIT:	Q.948.03	Q.22,752.72
31	C-9-2	Áreas de Hangar	10 años	DS-012-2016 25/1/2016	Finca: Bien inmueble urbano inscrito en el Registro General de la Propiedad de la Zona Central, al número doscientos veintiséis (226), folio ciento cincuenta (150) de libro veinte (20) de Guatemala Tipo: Hangar Propietario: Estado de Guatemala Ubicación Física: Aeropuerto Internacional La Aurora	COMPañIA INMOBILIARIA SAN JOSE DELSUR, S.A. NOMBRE: 106721-4 NIT:	Q.1,193.64	Q.143,236.80
32	C-10	Áreas de Hangar	2 años	CONTRATO ADMITIVO No. DS-10-2021,, DE FECHA 25/06/2021	Finca: Bien inmueble urbano inscrito en el Registro General de la Propiedad de la Zona Central, al número doscientos veintiséis (226), folio ciento cincuenta (150) de libro veinte (20) de Guatemala Tipo: Hangar Propietario: Estado de Guatemala Ubicación Física: Aeropuerto Internacional La Aurora	AEROVICTOR, S.A. NOMBRE: 4611446 NIT:	Q.3,413.31	Q.81,919.44



33	D-1	Áreas de Hangar	15 años	EP 02/02/2021, Notario Julio Alberto Aquino Rodas	ÁREA	908.72 m <sup>2</sup>	Bien inmueble urbano inscrito en el Registro General de la Propiedad de la Zona Central, al número doscientos veintiséis (226), folio ciento cincuenta (150) de libro veinte (20) de Guatemala	NOMBRE: SKY PARTS AND SUPPLIES, SOCIEDAD ANONIMA	Q.4,882.61	Q.878,869.80
					FINCA:					
					TIPO:	Hangar				
					PROPIETARIO:	Estado de Guatemala				
		UBICACIÓN FÍSICA:	Aeropuerto Internacional La Aurora	NIT:	3736717					
34	D-2	Áreas de Hangar	10 años	EP 17 Notaría Analucia Carrillo Marroquin	ÁREA	311.86 m <sup>2</sup>	Bien inmueble urbano inscrito en el Registro General de la Propiedad de la Zona Central, al número doscientos veintiséis (226), folio ciento cincuenta (150) de libro veinte (20) de Guatemala	NOMBRE: ELECTRONIKS, S.A.	Q.1,882.32	Q.225,878.40
					FINCA:					
					TIPO:	Hangar				
					PROPIETARIO:	Estado de Guatemala				
		UBICACIÓN FÍSICA:	Aeropuerto Internacional La Aurora	NIT:	47931027					
35	D-3	Áreas de Hangar	15 años	E.P. No. 4, 20/01/2020 Notario Rafael Antonio Porrix Sian	ÁREA	600.00 m <sup>2</sup>	Bien inmueble urbano inscrito en el Registro General de la Propiedad de la Zona Central, al número doscientos veintiséis (226), folio ciento cincuenta (150) de libro veinte (20) de Guatemala	NOMBRE: D3 INVESTMENT, SOCIEDAD ANONIMA.	Q.3,864.00	Q.695,520.00
					FINCA:					
					TIPO:	Hangar				
					PROPIETARIO:	Estado de Guatemala				
		UBICACIÓN FÍSICA:	Aeropuerto Internacional La Aurora	NIT:						
36	D-4	Áreas de Hangar	2 años	CONTRATO ADMINISTRATIVO No. DS 54-2021 20/12/2021	ÁREA	225.00 m <sup>2</sup>	Bien inmueble urbano inscrito en el Registro General de la Propiedad de la Zona Central, al número doscientos veintiséis (226), folio ciento cincuenta (150) de libro veinte (20) de Guatemala	NOMBRE: ADMINISTRADORA IXAKEL SOCIEDAD ANONIMA.	Q.1,260.00	Q.30,240.00
					FINCA:					
					TIPO:	Hangar				
					PROPIETARIO:	Estado de Guatemala				
		UBICACIÓN FÍSICA:	Aeropuerto Internacional La Aurora	NIT:	3163709					

ASESORIA CA

37	D-5	Áreas de Hangar	2 AÑOS	CONTRATO ADMINISTRATIVO DS-44-2021 / 19/11/2021	ÁREA	270.00 m <sup>2</sup>	PAUL ENRIQUE ALVAREZ GONZALEZ	Q	2,169.34	Q	52,064.16	
					FINCA:	Bien inmueble urbano inscrito en el Registro General de la Propiedad de la Zona Central, al número doscientos veintiséis (226), folio ciento cincuenta (150) de libro veinte (20) de Guatemala						
					TIPO:	Hangar						
					PROPIETARIO:	Estado de Guatemala						
					UBICACIÓN FÍSICA:		Aeropuerto Internacional La Aurora		NOMBRE:		6010288	
					NIT:							
38	D-6	Áreas de Hangar	2 AÑOS	CONTRATO ADMINISTRATIVO No. DS-25-2019, de fecha 09/05/2019	ÁREA	450.00 m <sup>2</sup>	ANA LUCIA PRIETO GIORDANO DE PRADO	Q	Q	2,142.00	Q	51,408.00
					FINCA:	Bien inmueble urbano inscrito en el Registro General de la Propiedad de la Zona Central, al número doscientos veintiséis (226), folio ciento cincuenta (150) de libro veinte (20) de Guatemala						
					TIPO:	Hangar						
					PROPIETARIO:	Estado de Guatemala						
					UBICACIÓN FÍSICA:		Aeropuerto Internacional La Aurora		NOMBRE:		17571634	
					NIT:							
39	D-7	Áreas de Hangar	2 AÑOS	EP. NO. 23, NOTARIA ANA VERENA KUHSIEK RUIZ, de fecha 25/03/2021	ÁREA	225.00 m <sup>2</sup>	ALTTUD, SOCIEDAD ANÓNIMA	Q	Q	904.48	Q	21,707.52
					FINCA:	Bien inmueble urbano inscrito en el Registro General de la Propiedad de la Zona Central, al número doscientos veintiséis (226), folio ciento cincuenta (150) de libro veinte (20) de Guatemala						
					TIPO:	Hangar						
					PROPIETARIO:	Estado de Guatemala						
					UBICACIÓN FÍSICA:		Aeropuerto Internacional La Aurora		NOMBRE:			
					NIT:							

UNIDAD DE REGISTRO JURÍDICO D.G.A.C.


40	D-8	Áreas de Hangar	2 AÑOS	CONTRATO ADMINISTRATIVO No. DS-23-2018, de fecha 27/03/2018	<p>ÁREA: 300.00 m<sup>2</sup></p> <p>FINCA: Bien inmueble urbano inscrito en el Registro General de la Propiedad de la Zona Central, al número doscientos veintiséis (226), folio ciento cincuenta (150) de libro veinte (20) de Guatemala</p> <p>TIPO: Hangar</p> <p>PROPIETARIO: Estado de Guatemala</p> <p>UBICACIÓN FÍSICA: Aeropuerto Internacional La Aurora</p> <p>ÁREA: 181.50 m<sup>2</sup></p>	<p>NOMBRE: EDNA HAYDEE ALONSO REYES DE YOUNG</p> <p>NIT: 2462745</p>	Q.1,176.00	Q.28,224.00
41	D-9	Áreas de Hangar	2 años	CONTRATO ADMITIVO. DS-37-2021, de fecha 15/10/2021	<p>FINCA: Bien inmueble urbano inscrito en el Registro General de la Propiedad de la Zona Central, al número doscientos veintiséis (226), folio ciento cincuenta (150) de libro veinte (20) de Guatemala</p> <p>TIPO: Hangar</p> <p>PROPIETARIO: Estado de Guatemala</p> <p>UBICACIÓN FÍSICA: Aeropuerto Internacional La Aurora</p> <p>ÁREA: 987.35 m<sup>2</sup></p>	<p>NOMBRE: OPERACIONES AGRICOLAS, SOCIEDAD ANONIMA.</p> <p>NIT: 3762572</p>	Q. 2,080.60	Q. 49,934.40
42	D-10	Áreas de Hangar	2 años	CONTRATO ADMINISTRATIVO DS-36-2021 de fecha 15/10/2021	<p>FINCA: Bien inmueble urbano inscrito en el Registro General de la Propiedad de la Zona Central, al número doscientos veintiséis (226), folio ciento cincuenta (150) de libro veinte (20) de Guatemala</p> <p>TIPO: Hangar</p> <p>PROPIETARIO: Estado de Guatemala</p> <p>UBICACIÓN FÍSICA: Aeropuerto Internacional La Aurora</p> <p>ÁREA: 987.35 m<sup>2</sup></p>	<p>NOMBRE: EDNA HAYDEE ALONSO DE YOUNG</p> <p>NIT: 2462745</p>	Q. 7,953.07	Q. 190,873.68

43	E-1	Áreas de Hangar	2 AÑOS	CONTRATO ADMITIVO. DS-07-2019, de fecha 19/03/2019	ÁREA	1185.34 m <sup>2</sup>	Bien inmueble urbano inscrito en el Registro General de la Propiedad de la Zona Central, al número doscientos veintiséis (226), folio ciento cincuenta (150) de libro veinte (20) de Guatemala	NOMBRE:  LUCAR, Sociedad Anónima.	Q.5,103.82	Q.122,491.68
					FINCA:					
					TIPO:	Hangar				
					PROPIETARIO:	Estado de Guatemala Aeropuerto Internacional La Aurora				
44	E-2	Áreas de Hangar	2 años	CONTRATO ADMITIVO No. DS-26-2019, de fecha 09/05/2019	ÁREA	1094.20 m <sup>2</sup>	Bien inmueble urbano inscrito en el Registro General de la Propiedad de la Zona Central, al número doscientos veintiséis (226), folio ciento cincuenta (150) de libro veinte (20) de Guatemala	NOMBRE:  GUSTAVO EDUARDO ALDANA OLIVA	Q.5,679.47	Q.160,307.52
					FINCA:					
					TIPO:	Hangar				
					PROPIETARIO:	Estado de Guatemala Aeropuerto Internacional La Aurora				
45	E-3	Áreas de Hangar	5 años	EP No. 24 19/12/2019 Notario Patricia Lorena Marcucci Ruano	ÁREA	243.09 m <sup>2</sup>	Bien inmueble urbano inscrito en el Registro General de la Propiedad de la Zona Central, al número doscientos veintiséis (226), folio ciento cincuenta (150) de libro veinte (20) de Guatemala	NOMBRE:  CONTRAN, SOCIEDAD ANÓNIMA	Q.562.50	Q.33,750.00
					FINCA:					
					TIPO:	Hangar				
					PROPIETARIO:	Estado de Guatemala Aeropuerto Internacional La Aurora				
46	E-4	Áreas de Hangar	2 años	CONTRATO ADMINISTRATIVO No. DS 42-2021, 22/10/2021	ÁREA	255.00 m <sup>2</sup>	Bien inmueble urbano inscrito en el Registro General de la Propiedad de la Zona Central, al número doscientos veintiséis (226), folio ciento cincuenta (150) de libro veinte (20) de Guatemala	NOMBRE:  MONICA YVONE ABDO MARINA DE RODAS	Q.1,579.20	Q.37,900.80
					FINCA:					
					TIPO:	Hangar				
					PROPIETARIO:	Estado de Guatemala Aeropuerto Internacional La Aurora				





47	E-5	Áreas de Hangar	5 AÑOS	CONTRATO ADMINISTRATIVO DS-637-2019	300.00 m <sup>2</sup>	Bien inmueble urbano inscrito en el Registro General de la Propiedad de la Zona Central, al número doscientos veintiséis (226), folio ciento cincuenta (150) de libro veinte (20) de Guatemala	P.M. SOCIEDAD ANÓNIMA	Q.1,206.24	Q.21,712.32		
										FINCA:	NOMBRE:
										TIPO: Hangar	80558402
										PROPIETARIO: Estado de Guatemala Aeropuerto Internacional La Aurora	NIT:
48	E-6	Áreas de Hangar	15 años	CEP No. 31. Notaria María Karina Cortave Ruano	450.00 m <sup>2</sup>	Bien inmueble urbano inscrito en el Registro General de la Propiedad de la Zona Central, al número doscientos veintiséis (226), folio ciento cincuenta (150) de libro veinte (20) de Guatemala	COSMOS TECHNOLOGIES, SOCIEDAD ANÓNIMA	Q.2,520.00	Q.453,600.00		
										FINCA:	NOMBRE:
										TIPO: Hangar	95569243
										PROPIETARIO: Estado de Guatemala Aeropuerto Internacional La Aurora	NIT:
49	E-7	Áreas de Hangar	15 años	EP No. 39 06/07/2023 María Karina Cortave Ruano	225.00m <sup>2</sup>	Bien inmueble urbano inscrito en el Registro General de la Propiedad de la Zona Central, al número doscientos veintiséis (226), folio ciento cincuenta (150) de libro veinte (20) de Guatemala	IPLAZA COMERCIAL VALLE DEL SOL, S.A	Q.1,280.33	Q.230,459.40		
										FINCA:	NOMBRE:
										TIPO: Hangar	29398584
										PROPIETARIO: Estado de Guatemala Aeropuerto Internacional La Aurora	NIT:



50	E-8	EDNA HAYDEE ALONSO DE YOUNG	2 AÑOS	CONTRATO ADMINISTRATIVO DS-28-2021, 15/09/2021	<p>ÁREA: 450.00m<sup>2</sup></p> <p>FINCA: Bien inmueble urbano inscrito en el Registro General de la Propiedad de la Zona Central, al número doscientos veintiséis (226), folio ciento cincuenta (150) de libro veinte (20) de Guatemala</p> <p>TIPO: Hangar</p> <p>PROPIETARIO: Estado de Guatemala</p> <p>UBICACIÓN FÍSICA: Aeropuerto Internacional La Aurora</p>	<p>NOMBRE: EDNA HAYDEE ALONSO DE YOUNG</p> <p>NIT: 2462745</p>	Q. 3,024.00	Q. 72,576.00
51	E-9	Áreas de Hangar	15 AÑOS	ESCRITURA PUBLICA NO. 65, de fecha 23/05/2022	<p>ÁREA: 360.00m<sup>2</sup></p> <p>FINCA: Bien inmueble urbano inscrito en el Registro General de la Propiedad de la Zona Central, al número doscientos veintiséis (226), folio ciento cincuenta (150) de libro veinte (20) de Guatemala</p> <p>TIPO: Hangar</p> <p>PROPIETARIO: Estado de Guatemala</p> <p>UBICACIÓN FÍSICA: Aeropuerto Internacional La Aurora</p>	<p>NOMBRE: WORLD AIR SKY, SOCIEDAD ANONIMA</p> <p>NIT: 94245142</p>	Q. 2,374.47	Q. 427,404.60
52	E-10	Áreas de Hangar	2 AÑOS	CONTRATO ADMINISTRATIVO No. DS-04-2022, de fecha 05/01/2022	<p>ÁREA: 360.00m<sup>2</sup></p> <p>FINCA: Bien inmueble urbano inscrito en el Registro General de la Propiedad de la Zona Central, al número doscientos veintiséis (226), folio ciento cincuenta (150) de libro veinte (20) de Guatemala</p> <p>TIPO: Hangar</p> <p>PROPIETARIO: Estado de Guatemala</p> <p>UBICACIÓN FÍSICA: Aeropuerto Internacional La Aurora</p>	<p>NOMBRE: BIENES CASTILLA, SOCIEDAD ANONIMA</p> <p>NIT: 26398354</p>	Q. 2,016.00	Q. 48,384.00

The image shows a handwritten signature in blue ink over a circular official stamp. The stamp contains the text 'UNIDAD DE ASESORIA TÉCNICA' at the top, 'DGAC' at the bottom, and 'AEROPUERTO INTERNACIONAL LA AURORA' in the center. The signature is a cursive script that spans across the stamp.

53	E-11	Áreas de Hangar	10 AÑOS	EP No. 132.05/09/2019 Notario José Guillermo Castellanos Molina	ÁREA	360.00m <sup>2</sup>	Bien inmueble urbano inscrito en el Registro General de la Propiedad de la Zona Central, al número doscientos veintiséis (226), folio ciento cincuenta (150) de libro veinte (20) de Guatemala	AVIFLEX, S.A.	Q.1,411.20	Q.169,344.00
					FINCA:					
					TIPO:	Hangar				
					PROPIETARIO:	Estado de Guatemala				
					UBICACIÓN FÍSICA:	Aeropuerto Internacional La Aurora				
54	E-12	Áreas de Hangar	5 Años	EP. No. 17, 17/05/2021 Ante la Notaria Ana Sofía Escobar Escobar	ÁREA	600.60m <sup>2</sup>	Bien inmueble urbano inscrito en el Registro General de la Propiedad de la Zona Central, al número doscientos veintiséis (226), folio ciento cincuenta (150) de libro veinte (20) de Guatemala	CARLOS RENE TSCHEN VALLADARES	Q.2,534.63	Q.152,077.80
					FINCA:					
					TIPO:	Hangar				
					PROPIETARIO:	Estado de Guatemala				
					UBICACIÓN FÍSICA:	Aeropuerto Internacional La Aurora				
55	F-1	Áreas de Hangar	5 años	ESC. P. NUMERO 16 FECHA 30/01/2020, Notario Jose Guillermo Castellanos Molina	ÁREA	1165.50m <sup>2</sup>	Bien inmueble urbano inscrito en el Registro General de la Propiedad de la Zona Central, al número doscientos veintiséis (226), folio ciento cincuenta (150) de libro veinte (20) de Guatemala	AVIFLEX, S.A.	Q.5,051.14	Q.121,227.36
					FINCA:					
					TIPO:	Hangar				
					PROPIETARIO:	Estado de Guatemala				
					UBICACIÓN FÍSICA:	Aeropuerto Internacional La Aurora				



56	F-4	Áreas de Hangar	15 años	EP. NO 19 de fecha 13/01/2020 Notario Sergio Antonio Escobar Esteban	<p>ÁREA</p> <p>FINCA:</p> <p>TIPO:</p> <p>PROPIETARIO:</p> <p>UBICACIÓN FÍSICA:</p> <p>ÁREA</p>	<p>225.00m<sup>2</sup></p> <p>Bien inmueble urbano inscrito en el Registro General de la Propiedad de la Zona Central, al número doscientos veintiséis (226), folio ciento cincuenta (150) de libro veinte (20) de Guatemala</p> <p>Hangar</p> <p>Estado de Guatemala</p> <p>Aeropuerto Internacional La Aurora</p> <p>225.00m<sup>2</sup></p>	<p>NOMBRE:</p> <p>NIT:</p>	<p>OPERACIONES INDUSTRIALES Y AGROPECUARIAS, S.A.</p> <p>1198866-5</p> <p>NIT:</p>	<p>Q.787.50</p> <p>Q.9,450.00</p>
58	F-5	Áreas de Hangar	15 años	E.P. 23 de fecha 26/07/2021 Notario Elder Estuardo Balcarcel Ramirez	<p>ÁREA</p> <p>FINCA:</p> <p>TIPO:</p> <p>PROPIETARIO:</p> <p>UBICACIÓN FÍSICA:</p> <p>ÁREA</p>	<p>450.00m<sup>2</sup></p> <p>Bien inmueble urbano inscrito en el Registro General de la Propiedad de la Zona Central, al número doscientos veintiséis (226), folio ciento cincuenta (150) de libro veinte (20) de Guatemala</p> <p>Hangar</p> <p>Estado de Guatemala</p> <p>Aeropuerto Internacional La Aurora</p>	<p>NOMBRE:</p> <p>NIT:</p>	<p>HANGAR F6, SOCIEDAD ANONIMA</p> <p>69779597</p> <p>NIT:</p>	<p>882.00 Q</p> <p>158,760.00</p>
59	F-7	Áreas de Hangar	2 Años	EP. No.28 03/10/2019 Brenda Lisette Lambour Figueroa	<p>ÁREA</p> <p>FINCA:</p> <p>TIPO:</p> <p>PROPIETARIO:</p> <p>UBICACIÓN FÍSICA:</p>	<p>450.00m<sup>2</sup></p> <p>Bien inmueble urbano inscrito en el Registro General de la Propiedad de la Zona Central, al número doscientos veintiséis (226), folio ciento cincuenta (150) de libro veinte (20) de Guatemala</p> <p>Hangar</p> <p>Estado de Guatemala</p> <p>Aeropuerto Internacional La Aurora</p>	<p>NOMBRE:</p> <p>NIT:</p>	<p>HANGAR F6, SOCIEDAD ANONIMA</p> <p>69779597</p> <p>NIT:</p>	<p>Q.1,919.68</p> <p>Q.34,554.24</p>




60	F-8	Áreas de Hangar	2 AÑOS	CONTRATO ADMITIVO. No. DS-09-2022	<p>ÁREA</p> <p>FINCA:</p> <p>TIPO:</p> <p>PROPIETARIO:</p> <p>UBICACIÓN FÍSICA:</p> <p>ÁREA</p>	<p>225,00m<sup>2</sup></p> <p>Bien inmueble urbano inscrito en el Registro General de la Propiedad de la Zona Central, al número doscientos veintiséis (226), folio ciento cincuenta (150) de libro veinte (20) de Guatemala</p> <p>Hangar</p> <p>Estado de Guatemala</p> <p>Aeropuerto Internacional La Aurora</p> <p>450,00m<sup>2</sup></p>	<p>NOMBRE:</p> <p>NIT:</p>	<p>PLANTACIONES DEL SUR, S.A.</p> <p>4928857</p>	<p>Q. 1,645.17</p> <p>Q. 39,484.08</p>
61	F-9	Áreas de Hangar	5 AÑOS	Escritura Pública No. 24 de fecha 5/03/2020 Notario Alvaro Hurtado Bocaletti	<p>FINCA:</p> <p>TIPO:</p> <p>PROPIETARIO:</p> <p>UBICACIÓN FÍSICA:</p> <p>ÁREA</p>	<p>Bien inmueble urbano inscrito en el Registro General de la Propiedad de la Zona Central, al número doscientos veintiséis (226), folio ciento cincuenta (150) de libro veinte (20) de Guatemala</p> <p>Hangar</p> <p>Estado de Guatemala</p> <p>Aeropuerto Internacional La Aurora</p> <p>225,00m<sup>2</sup></p>	<p>NOMBRE:</p> <p>NIT:</p>	<p>TRANSFORMADOR A METALÚRGICA, SOCIEDAD ANÓNIMA</p> <p>5533759</p>	<p>Q. 1,924.42</p> <p>Q. 46,186.32</p>
62	F-10				<p>TIPO:</p> <p>PROPIETARIO:</p> <p>UBICACIÓN FÍSICA:</p>	<p>Hangar</p> <p>Estado de Guatemala</p> <p>Aeropuerto Internacional La Aurora</p>	<p>NOMBRE:</p> <p>NIT:</p>	<p>INVERSIONES MULTIPLES VERSA, S.A.</p> <p>6949068-6</p>	<p>Q. 882.00</p> <p>Q. 105,840.00</p>
63	F-11	Áreas de Hangar	10 años	DS-004-2016 11/01/2016	<p>FINCA:</p> <p>TIPO:</p> <p>PROPIETARIO:</p> <p>UBICACIÓN FÍSICA:</p>	<p>Bien inmueble urbano inscrito en el Registro General de la Propiedad de la Zona Central, al número doscientos veintiséis (226), folio ciento cincuenta (150) de libro veinte (20) de Guatemala</p> <p>Hangar</p> <p>Estado de Guatemala</p> <p>Aeropuerto Internacional La Aurora</p>	<p>NOMBRE:</p> <p>NIT:</p>	<p>INVERSIONES MULTIPLES VERSA, S.A.</p> <p>6949068-6</p>	<p>Q. 882.00</p> <p>Q. 105,840.00</p>

Handwritten signature in blue ink over a circular official stamp of the DGAC (Dirección General de Aeronáutica Civil) of Guatemala.

64	F-12	Áreas de Hangar	10 años	DS-120-2015 18/12/2015	ÁREA	225.00m <sup>2</sup>	Bien inmueble urbano inscrito en el Registro General de la Propiedad de la Zona Central, al número doscientos veintiséis (226), folio ciento cincuenta (150) de libro veinte (20) de Guatemala	NOMBRE: SERVICIOS DE PERSONAL ESPECIALIZADO, S.A.	Q.932.82	Q.111.938.4
					FINCA:					
					TIPO:	Hangar				
					PROPIETARIO:	Estado de Guatemala				
65	F-13	Áreas de Hangar	15 AÑOS	ESCRITURA PUBLICA 130 DE FECHA 21/12/2022, Notario GANADY ALEXANDER BRAN MUÑOZ	UBICACIÓN FÍSICA:	Aeropuerto Internacional La Aurora	Bien inmueble urbano inscrito en el Registro General de la Propiedad de la Zona Central, al número doscientos veintiséis (226), folio ciento cincuenta (150) de libro veinte (20) de Guatemala	NOMBRE: INVERSION TURISTICA Y FORESTAL SAN JOSE, SOCIEDAD ANONIMA	Q.1.552.18	Q.279.392.40
					ÁREA	249.85m <sup>2</sup>				
					TIPO:	Hangar				
					PROPIETARIO:	Estado de Guatemala				
66	F-14	Áreas de Hangar	1 AÑO	DS-06-2023 de fecha 12/01/2023	UBICACIÓN FÍSICA:	Aeropuerto Internacional La Aurora	Bien inmueble urbano inscrito en el Registro General de la Propiedad de la Zona Central, al número doscientos veintiséis (226), folio ciento cincuenta (150) de libro veinte (20) de Guatemala	NOMBRE: MANUEL GUILLERMO ORTIZ DALCHOW	Q.4.481.18	Q.53.774.16
					ÁREA	582.10m <sup>2</sup>				
					TIPO:	Hangar				
					PROPIETARIO:	Estado de Guatemala				

The stamp is circular and contains the text: 'SECRETARÍA JURÍDICA', 'MINISTERIO DE ECONOMÍA Y FINANZAS', and 'DGAC'. The signature is written in blue ink across the stamp.

67	F-15	Áreas de Hangar	5 años	E.P. No. 54 24/10/2019 Notario Sergio Antonio Escobar Estaban	ÁREA		225,00m <sup>2</sup> Bien inmueble urbano inscrito en el Registro General de la Propiedad de la Zona Central, al número doscientos veintiséis (226), folio ciento cincuenta (150) de libro veinte (20) de Guatemala	NOMBRE:  GILBERT WAYNE DANIELS JACKSON	Q.882.00	Q.52,920.00
					FINCA:	NIT:				
					TIPO:	5101-2				
					PROPIETARIO:	Estado de Guatemala				
UBICACIÓN FÍSICA:		Aeropuerto Internacional La Aurora		ÁREA		225,00m <sup>2</sup>				
68	F-15A	Áreas de Hangar	5 años	EP No. 57 25/11/2019 Notario Sergio Antonio Estaban Escobar	ÁREA		225,00m <sup>2</sup> Bien inmueble urbano inscrito en el Registro General de la Propiedad de la Zona Central, al número doscientos veintiséis (226), folio ciento cincuenta (150) de libro veinte (20) de Guatemala	NOMBRE:  ROBERTO ALFONSO GUIROLA COBAR	Q.882.00	Q.52,920.00
					FINCA:	NIT:				
					TIPO:	77251-8				
					PROPIETARIO:	Estado de Guatemala				
UBICACIÓN FÍSICA:		Aeropuerto Internacional La Aurora		ÁREA		225,00m <sup>2</sup>				
69	F-16	Áreas de Hangar	2 AÑOS	E.P No. 65, DE FECHA 20/04/2021. Notario Gregorio Efraín Aguilár Lambour	ÁREA		225,00m <sup>2</sup> Bien inmueble urbano inscrito en el Registro General de la Propiedad de la Zona Central, al número doscientos veintiséis (226), folio ciento cincuenta (150) de libro veinte (20) de Guatemala	NOMBRE:  HECTOR GUILLERMO ZIMMERI MASSIS	Q.882.00	Q.21,168.00
					FINCA:	NIT:				
					TIPO:	1401610				
					PROPIETARIO:	Estado de Guatemala				
UBICACIÓN FÍSICA:		Aeropuerto Internacional La Aurora		ÁREA		225,00m <sup>2</sup>				
70	F-17	Áreas de Hangar	2 AÑOS	DS-02-2022 DE FECHA 04/01/2022	ÁREA		225,00m <sup>2</sup> Bien inmueble urbano inscrito en el Registro General de la Propiedad de la Zona Central, al número doscientos veintiséis (226), folio ciento cincuenta (150) de libro veinte (20) de Guatemala	NOMBRE:  SANTEMAR, S.A.	Q.882.00	Q.21,168.00
					FINCA:	NIT:				
					TIPO:	1017330				
					PROPIETARIO:	Estado de Guatemala				
UBICACIÓN FÍSICA:		Aeropuerto Internacional La Aurora		ÁREA		225,00m <sup>2</sup>		1,443.47 Q		
									Q	34,643.28




71	F-18	Áreas de Hangar	2 AÑOS	E.P. No. 149 de fecha 18/08/2021 Notario Gregorio Efrin Aguilar Lambour	<p>ÁREA</p> <p>FINCA:</p> <p>TIPO:</p> <p>PROPIETARIO:</p> <p>UBICACIÓN FÍSICA:</p> <p>ÁREA</p>	<p>270,00m<sup>2</sup></p> <p>Bien inmueble urbano inscrito en el Registro General de la Propiedad de la Zona Central, al número doscientos veintiséis (226), folio ciento cincuenta (150) de libro veinte (20) de Guatemala</p> <p>Hangar</p> <p>Estado de Guatemala</p> <p>Aeropuerto Internacional La Aurora</p> <p>96,42m<sup>2</sup></p>	<p>NOMBRE:</p> <p>1431633</p> <p>NIT:</p>	JUAN JOSE JOP GAZEL	Q.1,058.40	Q.25,401.60
72	F-18A	Áreas de Hangar	15 años	E.P. NO. 15 de fecha 29/07/2019, Notario Joel Otoniel Chávez Gramajo	<p>FINCA:</p> <p>TIPO:</p> <p>PROPIETARIO:</p> <p>UBICACIÓN FÍSICA:</p> <p>ÁREA</p>	<p>Bien inmueble urbano inscrito en el Registro General de la Propiedad de la Zona Central, al número doscientos veintiséis (226), folio ciento cincuenta (150) de libro veinte (20) de Guatemala</p> <p>Hangar</p> <p>Estado de Guatemala</p> <p>Aeropuerto Internacional La Aurora</p> <p>419,84m<sup>2</sup></p>	<p>NOMBRE:</p> <p>527303K</p> <p>NIT:</p>	TRANSPORTES AEREOS GUATEMALTECOS, S.A.	Q.1,207.63	Q.28,983.12
73	F-19	Áreas de Hangar	15 años	E.P. No. 16,29/07/2019, Notario Joel Otoniel Chávez	<p>FINCA:</p> <p>TIPO:</p> <p>PROPIETARIO:</p> <p>UBICACIÓN FÍSICA:</p>	<p>Bien inmueble urbano inscrito en el Registro General de la Propiedad de la Zona Central, al número doscientos veintiséis (226), folio ciento cincuenta (150) de libro veinte (20) de Guatemala</p> <p>Hangar</p> <p>Estado de Guatemala</p> <p>Aeropuerto Internacional La Aurora</p>	<p>NOMBRE:</p> <p>527303K</p> <p>NIT:</p>	TRANSPORTES AEREOS GUATEMALTECOS, S.A.	Q.3,761.77	Q.67,711.86



74	G-1	Áreas de Hangar	2 AÑOS	CONTRATO ADMINISTRATIVO DS-09-2021 de fecha 17/06/2021	ÁREA FINCA: TIPO: PROPIETARIO: UBICACIÓN FÍSICA: ÁREA	360.00m <sup>2</sup> Bien inmueble urbano inscrito en el Registro General de la Propiedad de la Zona Central, al número doscientos veintiséis (226), folio ciento cincuenta (150) de libro veinte (20) de Guatemala Hangar Estado de Guatemala Aeropuerto Internacional La Aurora 516.00m <sup>2</sup>	NOMBRE: NIT:	FUMIGACION AEREA, S.A.	Q.1,411.21	Q.33,868.80
75	G-2	Áreas de Hangar	15 AÑOS	EP No. 167 27/07/2017 Notario Jan Markus Bühr Vargas, EP. De Modificación No. 18 de fecha 20/04/2018, Notario Luis Alfonso Tobar Lima	FINCA: TIPO: PROPIETARIO: UBICACIÓN FÍSICA: ÁREA	Bien inmueble urbano inscrito en el Registro General de la Propiedad de la Zona Central, al número doscientos veintiséis (226), folio ciento cincuenta (150) de libro veinte (20) de Guatemala Hangar Estado de Guatemala Aeropuerto Internacional La Aurora m <sup>2</sup>	NOMBRE: NIT:	COMERCIALIZADO RA LA MEGO, S.A.	Q.2,189.60	Q.394,128.00
76	G-3	Áreas de Hangar	2 años	DS-03-2023 DE 11/01/2023	FINCA: TIPO: PROPIETARIO: UBICACIÓN FÍSICA:	Bien inmueble urbano inscrito en el Registro General de la Propiedad de la Zona Central, al número doscientos veintiséis (226), folio ciento cincuenta (150) de libro veinte (20) de Guatemala Hangar Estado de Guatemala Aeropuerto Internacional La Aurora	NOMBRE: NIT:	MUSIGNA, S.A.	Q.2,124.66	Q.50,991.84

77	G-4	Áreas de Hangar	2 años	CONTRATO ADMINISTRATIVO No. DS 23-2021, de fecha 6/09/2021	<p>ÁREA: 290.43m<sup>2</sup></p> <p>FINCA: Bien inmueble urbano inscrito en el Registro General de la Propiedad de la Zona Central, al número doscientos veintiséis (226), folio ciento cincuenta (150) de libro veinte (20) de Guatemala</p> <p>TIPO: Hangar</p> <p>PROPIETARIO: Estado de Guatemala</p> <p>UBICACIÓN FÍSICA: Aeropuerto Internacional La Aurora</p> <p>ÁREA: 270.00m<sup>2</sup></p>	<p>NOMBRE: ENRIQUE IBARGÜEN PUJÓL</p> <p>NIT: 317965</p>	Q.1,358.07	Q.32,593.68
78	G-5	Áreas de Hangar	10 años	DS-115-2015 16/12/2015	<p>FINCA: Bien inmueble urbano inscrito en el Registro General de la Propiedad de la Zona Central, al número doscientos veintiséis (226), folio ciento cincuenta (150) de libro veinte (20) de Guatemala</p> <p>TIPO: Hangar</p> <p>PROPIETARIO: Estado de Guatemala</p> <p>UBICACIÓN FÍSICA: Aeropuerto Internacional La Aurora</p> <p>ÁREA: 270.00m<sup>2</sup></p>	<p>NOMBRE: NEVALSA, S.A.</p> <p>NIT: 5983584-2</p>	Q.1,058.40	Q.127,008.00
79	G-6	Áreas de Hangar	2 años	CONTRATO ADMINISTRATIVO No. DS 068-2019 DE FECHA 15/10/2019	<p>FINCA: Bien inmueble urbano inscrito en el Registro General de la Propiedad de la Zona Central, al número doscientos veintiséis (226), folio ciento cincuenta (150) de libro veinte (20) de Guatemala</p> <p>TIPO: Hangar</p> <p>PROPIETARIO: Estado de Guatemala</p> <p>UBICACIÓN FÍSICA: Aeropuerto Internacional La Aurora</p>	<p>NOMBRE: DUBAI SOCIEDAD ANÓNIMA</p> <p>NIT: 8098964</p>	Q.1,565.38	Q.28,176.84



80	G-7	Áreas de Hangar	2 AÑOS	DS-13-2022 DE FECHA 28/03/2022	<p>Área: 276,74m<sup>2</sup></p> <p>FINCA: Bien inmueble urbano inscrito en el Registro General de la Propiedad de la Zona Central, al número doscientos veintiséis (226), folio ciento cincuenta (150) de libro veinte (20) de Guatemala</p> <p>TIPO: Hangar</p> <p>PROPIETARIO: Estado de Guatemala</p> <p>UBICACIÓN FÍSICA: Aeropuerto Internacional La Aurora</p> <p>Área: 22,24m<sup>2</sup></p>	<p>NOMBRE: PROMOTORES CORPORATIVOS, S.A.</p> <p>NIT: 8456275</p>	Q. 1,717.71	Q. 41,225.05
81	G-9	Áreas de Hangar	10 años	CONTRATO ADMINISTRATIVO DS-26-2021 DE FECHA 07/09/2021	<p>FINCA: Bien inmueble urbano inscrito en el Registro General de la Propiedad de la Zona Central, al número doscientos veintiséis (226), folio ciento cincuenta (150) de libro veinte (20) de Guatemala</p> <p>TIPO: Hangar</p> <p>PROPIETARIO: Estado de Guatemala</p> <p>UBICACIÓN FÍSICA: Aeropuerto Internacional La Aurora</p> <p>Área: 294,08m<sup>2</sup></p>	<p>NOMBRE: DISCOL, SOCIEDAD ANONIMA</p> <p>NIT: 30492890</p>	Q. 1,991.36	Q. 47,792.64
82	G-9A	Áreas de Hangar	15 años	EP. No. 18, 29/07/2019, Notario Joel Otoniel Chávez Gramajo	<p>FINCA: Bien inmueble urbano inscrito en el Registro General de la Propiedad de la Zona Central, al número doscientos veintiséis (226), folio ciento cincuenta (150) de libro veinte (20) de Guatemala</p> <p>TIPO: Hangar</p> <p>PROPIETARIO: Estado de Guatemala</p> <p>UBICACIÓN FÍSICA: Aeropuerto Internacional La Aurora</p>	<p>NOMBRE: TRANSPORTES AÉREOS GUATEMALTECOS, SOCIEDAD ANÓNIMA</p> <p>NIT: 527303K</p>	Q. 2,634.96	Q. 47,429.28

Handwritten signature in blue ink over a circular official stamp. The stamp contains the text 'ASESORÍA JURÍDICA' at the top, 'DGAC' at the bottom, and 'DIRECCIÓN GENERAL DE AERONÁUTICA CIVIL' around the perimeter.

83	G-11	Áreas de Hangar	5 años	EP 367, de fecha 29/12/2003 Notario Juan José Morales Ruiz	ÁREA FINCA: TIPO: PROPIETARIO: UBICACIÓN FÍSICA:	222.00m <sup>2</sup> Bien inmueble urbano inscrito en el Registro General de la Propiedad de la Zona Central, al número doscientos veintiséis (226), folio ciento cincuenta (150) de libro veinte (20) de Guatemala Hangar Estado de Guatemala Aeropuerto Internacional La Aurora	NOMBRE: LUIS P. CHANG FIGUEROA NIT: 1494517-7	Q.1,554.00	Q.93,240.00
84	G-12				ÁREA	300.00m <sup>2</sup>	NIT:		
85	G-13	Áreas de Hangar	2 años	DS-059-2019, 06/07/2019	FINCA: TIPO: PROPIETARIO: UBICACIÓN FÍSICA:	Bien inmueble urbano inscrito en el Registro General de la Propiedad de la Zona Central, al número doscientos veintiséis (226), folio ciento cincuenta (150) de libro veinte (20) de Guatemala Hangar Estado de Guatemala Aeropuerto Internacional La Aurora	NOMBRE: ACEROS PREFABRICADO, S.A. NIT: 11088	Q.1,176.00	Q.21,168.00
86	G-14	Áreas de Hangar	2 años	CONTRATO ADMINISTRATIVO No. DS 11-2020, de fecha 14/7/2020	FINCA: TIPO: PROPIETARIO: UBICACIÓN FÍSICA:	Bien inmueble urbano inscrito en el Registro General de la Propiedad de la Zona Central, al número doscientos veintiséis (226), folio ciento cincuenta (150) de libro veinte (20) de Guatemala Hangar Estado de Guatemala Aeropuerto Internacional La Aurora	NOMBRE: MARIO OSBALDO MENA STRIKER NIT: 1238833	Q.2,731.26	Q.65,550.24
87	G-15				ÁREA	380.00m <sup>2</sup>	NIT:		
88	G-16	Áreas de Hangar	2 AÑOS	CONTRATO ADMINISTRATIVO No. DS 53-2021 20/12/2021	FINCA: TIPO: PROPIETARIO: UBICACIÓN FÍSICA:	Bien inmueble urbano inscrito en el Registro General de la Propiedad de la Zona Central, al número doscientos veintiséis (226), folio ciento cincuenta (150) de libro veinte (20) de Guatemala Hangar Estado de Guatemala Aeropuerto Internacional La Aurora	NOMBRE: INVERSIONES LOS APOSENTOS, S.A. NIT: 29647932	Q.	2,138.89 Q
									51,333.36

UNIDAD DE ASESORIA JURÍDICA  
AUTORIDAD NACIONAL DE AERONÁUTICA CIVIL


89	G-17	Áreas de Hangar	15 años	EP. No. 17 29/07/2019, Ante la Notario Joel Otoniel Chavez Gramajo	<p>ÁREA</p> <p>FINCA: Bien inmueble urbano inscrito en el Registro General de la Propiedad de la Zona Central, al número doscientos veintiséis (226), folio ciento cincuenta (150) de libro veinte (20) de Guatemala</p> <p>TIPO: Hangar</p> <p>PROPIETARIO: Estado de Guatemala</p> <p>UBICACIÓN FÍSICA: Aeropuerto Internacional La Aurora</p> <p>ÁREA 1669.59m<sup>2</sup></p>	<p>NOMBRE: TRANSPORTES AEREOS GUATEMALTECOS, S.A.</p> <p>NIT: 577303K</p>	Q.804.52	Q.14,481.36
90	H-1	Áreas de Hangar	15 años	DS-015-2015 4/3/2015	<p>FINCA: Bien inmueble urbano inscrito en el Registro General de la Propiedad de la Zona Central, al número doscientos veintiséis (226), folio ciento cincuenta (150) de libro veinte (20) de Guatemala</p> <p>TIPO: Hangar</p> <p>PROPIETARIO: Estado de Guatemala</p> <p>UBICACIÓN FÍSICA: Aeropuerto Internacional La Aurora</p> <p>ÁREA 225.00m<sup>2</sup></p>	<p>NOMBRE: LOSA INVERSIONES, S.A.</p> <p>NIT: 497244-9</p>	Q.8,293.88	Q.1,482,098.40
91	H-3	Áreas de Hangar	5 años	EP No. 32 12/12/2019 Notario Gloria Maria Tumín Aguilar	<p>FINCA: Bien inmueble urbano inscrito en el Registro General de la Propiedad de la Zona Central, al número doscientos veintiséis (226), folio ciento cincuenta (150) de libro veinte (20) de Guatemala</p> <p>TIPO: Hangar</p> <p>PROPIETARIO: Estado de Guatemala</p> <p>UBICACIÓN FÍSICA: Aeropuerto Internacional La Aurora</p>	<p>NOMBRE: RODRIGO DELGADO GARCIA RENDUELES</p> <p>NIT: 216593</p>	Q.948.53	Q.22,764.72



92	H-3-1	Áreas de Hangar	2 años	EP.No. 27, de fecha 08/04/2021, Notario David Albizuere del Cid	<p>ÁREA</p> <p>FINCA: Bien inmueble urbano inscrito en el Registro General de la Propiedad de la Zona Central, al número doscientos veintiséis (226), folio ciento cincuenta (150) de libro veinte (20) de Guatemala</p> <p>TIPO: Hangar</p> <p>PROPIETARIO: Estado de Guatemala</p> <p>UBICACIÓN FÍSICA: Aeropuerto Internacional La Aurora</p> <p>ÁREA: 450.00m<sup>2</sup></p>	<p>NOMBRE: JOSE SALAME MASSIS</p> <p>NIT: 202260-5</p>	Q.948.53	Q.22,764.72
93	H-4	Áreas de Hangar	10 años	DS-001-2012 9/1/2012	<p>FINCA: Bien inmueble urbano inscrito en el Registro General de la Propiedad de la Zona Central, al número doscientos veintiséis (226), folio ciento cincuenta (150) de libro veinte (20) de Guatemala</p> <p>TIPO: Hangar</p> <p>PROPIETARIO: Estado de Guatemala</p> <p>UBICACIÓN FÍSICA: Aeropuerto Internacional La Aurora</p> <p>ÁREA: 739.90m<sup>2</sup></p>	<p>NOMBRE: ARTRANS, S.A.</p> <p>NIT: 4640678-6</p>	Q.1.575.00	Q.189,000.00
94	H-5	Áreas de Hangar	2 años	CONTRATO ADMINISTRATIVO No DS-26-2018, de fecha 27/03/2018	<p>FINCA: Bien inmueble urbano inscrito en el Registro General de la Propiedad de la Zona Central, al número doscientos veintiséis (226), folio ciento cincuenta (150) de libro veinte (20) de Guatemala</p> <p>TIPO: Hangar</p> <p>PROPIETARIO: Estado de Guatemala</p> <p>UBICACIÓN FÍSICA: Aeropuerto Internacional La Aurora</p>	<p>NOMBRE: ACEROS PREFABRICADO, S.A.</p> <p>NIT: 11088</p>	Q.3.844.71	Q.92,273.04

Handwritten signature in blue ink over a circular official stamp. The stamp contains the text 'UNIDAD ADMINISTRATIVA DE ASESORIA JURÍDICA' and 'DGAC'.

95	H-6	Áreas de Hangar	15 años	E. P. No. 8 18/02/2020 Notario Marlon Christian Reyes Cruz	ÁREA 1268.53m <sup>2</sup> Bien inmueble urbano inscrito en el Registro General de la Propiedad de la Zona Central, al número doscientos veintiséis (226), folio ciento cincuenta (150) de libro veinte (20) de Guatemala	FINCA: EMBAJADA DE LOS ESTADOS UNIDOS DE AMÉRICA (PARA EL PROGRAMA MOSCAMED)	NOMBRE: 3474976	Gratuito	****	
										TIPO: Hangar
										PROPIETARIO: Estado de Guatemala
										UBICACIÓN FÍSICA: Aeropuerto Internacional La Aurora
96	HINW-3	DHL DE GUATEMALA	10 años	DS-008-2016 20/A/2016	ÁREA 7,600.47m <sup>2</sup> Bien inmueble urbano inscrito en el Registro General de la Propiedad de la Zona Central, al número doscientos veintiséis (226), folio ciento cincuenta (150) de libro veinte (20) de Guatemala	FINCA: DHL DE GUATEMALA	NOMBRE: 390362-1	Q.45,661.07	Q.5,479,328.4	
										TIPO: Hangar
										PROPIETARIO: Estado de Guatemala
										UBICACIÓN FÍSICA: Aeropuerto Internacional La Aurora
97	HINW-5	AIRPLANE SERVICES, S.A.	15 años	Escritura Pública No. 6 5/2/2013 Dinora Noemí Céljas Díaz	ÁREA 7089.08m <sup>2</sup> Bien inmueble urbano inscrito en el Registro General de la Propiedad de la Zona Central, al número doscientos veintiséis (226), folio ciento cincuenta (150) de libro veinte (20) de Guatemala	FINCA: AIRPLANE SERVICES, S.A.	NOMBRE: 3984733-0	Q.35,445.40	Q.6,380,172.00	
										TIPO: Hangar
										PROPIETARIO: Estado de Guatemala
										UBICACIÓN FÍSICA: Aeropuerto Internacional La Aurora



98	HNW-6A	CORPORACION AINCO, S.A.	10 años	Escritura Pública No. 5 14/06/2019 Joel Otomiel Chavez Gramajo	<p>ÁREA</p> <p>FINCA:</p> <p>TIPO:</p> <p>PROPIETARIO:</p> <p>UBICACIÓN FÍSICA:</p> <p>ÁREA</p>	<p>Bien inmueble urbano inscrito en el Registro General de la Propiedad de la Zona Central, al número doscientos veintiséis (226), folio ciento cincuenta (150) de libro veinte (20) de Guatemala</p> <p>Hangar</p> <p>Estado de Guatemala</p> <p>Aeropuerto Internacional La Aurora</p> <p>2322.25m<sup>2</sup>/162.91m<sup>2</sup></p>	<p>NOMBRE:</p> <p>1165186</p> <p>NIT:</p>	<p>CORPORACION AINCO, S.A.</p>	<p>Q.3,034.82</p>	<p>Q.1,084,178.40</p>
99	HNW-18	AERODESPACHOS, S.A.	18 meses	EP No. 8 21/2/2017 Lucy Elizabeth López Estrada	<p>FINCA:</p> <p>TIPO:</p> <p>PROPIETARIO:</p> <p>UBICACIÓN FÍSICA:</p> <p>ÁREA</p>	<p>Bien inmueble urbano inscrito en el Registro General de la Propiedad de la Zona Central, al número doscientos veintiséis (226), folio ciento cincuenta (150) de libro veinte (20) de Guatemala</p> <p>Hangar</p> <p>Estado de Guatemala</p> <p>Aeropuerto Internacional La Aurora</p> <p>324.00m<sup>2</sup>/200.00m<sup>2</sup></p>	<p>NOMBRE:</p> <p>7048629</p> <p>NIT:</p>	<p>AERODESPACHOS, S.A.</p>	<p>Q.22,267.03</p>	<p>Q.400,806.54</p>
100	HNW-18A									
101	HNW-19	UNITED PARCEL SERVICE, CO. - UPS-	2 años	CONTRATO 121-2013 26/7/2013	<p>FINCA:</p> <p>TIPO:</p> <p>PROPIETARIO:</p> <p>UBICACIÓN FÍSICA:</p>	<p>Bien inmueble urbano inscrito en el Registro General de la Propiedad de la Zona Central, al número doscientos veintiséis (226), folio ciento cincuenta (150) de libro veinte (20) de Guatemala</p> <p>Hangar</p> <p>Estado de Guatemala</p> <p>Aeropuerto Internacional La Aurora</p>	<p>NOMBRE:</p> <p>2455873-7</p> <p>NIT:</p>	<p>UNITED PARCEL SERVICE, CO. -UPS-</p>	<p>Q.4,192.00</p>	<p>Q.100,608.00</p>
102	HNW-19A									



103	HNW-20	GRUPO J.M., SOCIEDAD ANÓNIMA	15 años	EP No. 38 Notaría María Karina Cortave Ruano	<p>ÁREA</p> <p>FINCA: Bien inmueble urbano inscrito en el Registro General de la Propiedad de la Zona Central, al número doscientos veintiséis (226), folio ciento cincuenta (150) de libro veinte (20) de Guatemala</p> <p>TIPO: Hangar</p> <p>PROPIETARIO: Estado de Guatemala</p> <p>UBICACIÓN FÍSICA: Aeropuerto Internacional La Aurora</p> <p>ÁREA: 7400.00m<sup>2</sup></p>	<p>NOMBRE: GRUPO J.M., SOCIEDAD ANÓNIMA</p> <p>NIT: 45265437</p>	<p>Q. 6,730.75</p> <p>Q. 29,008.00</p> <p>Q. 1,211,535.00</p> <p>Q. 3,480,960.00</p>
105	HNW-22	TRANSPORTES AEREOS GUATEMALTECOS SOCIEDAD ANONIMA	10 años	EP No. 4 21/08/2017 Notario Luis Fernando Bermejo Quiñonez	<p>FINCA: Bien inmueble urbano inscrito en el Registro General de la Propiedad de la Zona Central, al número doscientos veintiséis (226), folio ciento cincuenta (150) de libro veinte (20) de Guatemala</p> <p>TIPO: Hangar</p> <p>PROPIETARIO: Estado de Guatemala</p> <p>UBICACIÓN FÍSICA: Aeropuerto Internacional La Aurora</p> <p>ÁREA: 6764.43m<sup>2</sup></p>	<p>NOMBRE: TRANSPORTES AEREOS GUATEMALTECOS SOCIEDAD ANONIMA</p> <p>NIT: 527303K</p>	<p>Q. 29,008.00</p> <p>Q. 29,008.00</p> <p>Q. 3,480,960.00</p> <p>Q. 3,480,960.00</p>
106	HSW-2	DISTRIBUIDORAQ PIPPER, S.A.	2 años	EP. No 9 de fecha 13/04/2021, Notaría Cindy Roxana Casasola Catalán	<p>FINCA: Bien inmueble urbano inscrito en el Registro General de la Propiedad de la Zona Central, al número doscientos veintiséis (226), folio ciento cincuenta (150) de libro veinte (20) de Guatemala</p> <p>TIPO: Hangar</p> <p>PROPIETARIO: Estado de Guatemala</p> <p>UBICACIÓN FÍSICA: Aeropuerto Internacional La Aurora</p>	<p>NOMBRE: DISTRIBUIDORAQ PIPPER, S.A.</p> <p>NIT: 4746473</p>	<p>Q. 9,918.20</p> <p>Q. 238,096.68</p>



107	HSW-13	AEROCUB DE GUATEMALA	10 años	EP. No.18 de fecha 13/01/2020, Notario Sergio Antonio Escobar Esteban	<p>ÁREA: 9,624.63m<sup>2</sup></p> <p>FINCA: Bien inmueble urbano inscrito en el Registro General de la Propiedad de la Zona Central, al número doscientos veintiséis (226), folio ciento cincuenta (150) de libro veinte (20) de Guatemala</p> <p>TIPO: Hangar</p> <p>PROPIETARIO: Estado de Guatemala</p> <p>UBICACIÓN FÍSICA: Aeropuerto Internacional La Aurora</p>	NOMBRE:	AEROCUB DE GUATEMALA	Q.144,369.45	25986501
108	HSW-14	ÁREA DE CAFETERÍA	5 años	EP. No. 46 de fecha 14/07/2020, ante el Notario Ana Lucia Cerna Marroquín	<p>ÁREA: 123.14 m<sup>2</sup></p> <p>FINCA: Bien inmueble urbano inscrito en el Registro General de la Propiedad de la Zona Central, al número doscientos veintiséis (226), folio ciento cincuenta (150) de libro veinte (20) de Guatemala</p> <p>TIPO: LOCAL COMERCIAL</p> <p>PROPIETARIO: Estado de Guatemala</p> <p>UBICACIÓN FÍSICA: Aeropuerto Internacional La Aurora</p>	NOMBRE:	XIOMARA BEATRIZ MARROQUIN MARTINEZ/CAFETERIA TS-FOOD	Q.1,103.33	Q.19,859.94
109	HSW-14A	AEROMECANICA	10 años	EP No. 78 28/11/2019 Notario Sergio Alejandro Peña Mandujano	<p>ÁREA: 2857.39 m<sup>2</sup></p> <p>FINCA: Bien inmueble urbano inscrito en el Registro General de la Propiedad de la Zona Central, al número doscientos veintiséis (226), folio ciento cincuenta (150) de libro veinte (20) de Guatemala</p> <p>TIPO: Hangar</p> <p>PROPIETARIO: Estado de Guatemala</p> <p>UBICACIÓN FÍSICA: Aeropuerto Internacional La Aurora</p>	NOMBRE:	BA AVIACIÓN, SOCIEDAD ANÓNIMA	Q.6,605.90	Q.396,354.00

110	I-3	ÁREA DE HANGAR	10 AÑOS	EP No. 26 02/03/2022, Notario Roberto Samuel Solorzano Hernandez	<p>ÁREA: 4764.01m<sup>2</sup></p> <p>FINCA: Bien inmueble urbano inscrito en el Registro General de la Propiedad de la Zona Central, al número doscientos veintiséis (226), folio ciento cincuenta (150) de libro veinte (20) de Guatemala</p> <p>TIPO: Hangar</p> <p>PROPIETARIO: Estado de Guatemala</p> <p>UBICACIÓN FÍSICA: Aeropuerto Internacional La Aurora</p> <p>ÁREA: 3122.63m<sup>2</sup></p>	<p>NOMBRE: HELICOPTEROS Y AVIONES DE GUATEMALA. SOCIEDAD ANÓNIMA</p> <p>NIT: 5326168</p>	Q 44,190.87	Q 5,302,904.40
111	I-3A	ÁREA DE HANGAR	10 AÑOS	EP No. 27 02/03/2022, Notario Roberto Samuel Solorzano Hernandez	<p>FINCA: Bien inmueble urbano inscrito en el Registro General de la Propiedad de la Zona Central, al número doscientos veintiséis (226), folio ciento cincuenta (150) de libro veinte (20) de Guatemala</p> <p>TIPO: Hangar</p> <p>PROPIETARIO: Estado de Guatemala</p> <p>UBICACIÓN FÍSICA: Aeropuerto Internacional La Aurora</p> <p>ÁREA: 1849.73m<sup>2</sup></p>	<p>NOMBRE: HELICOPTEROS Y AVIONES DE GUATEMALA. SOCIEDAD ANÓNIMA</p> <p>NIT: 5326168</p>	Q 22,575.32	Q 2,709,038.40
112	I-4	ÁREA DE HANGAR	2 años	CONTRATO ADTIVO. No. DS-18-2021 de fecha 12/08/2021	<p>FINCA: Bien inmueble urbano inscrito en el Registro General de la Propiedad de la Zona Central, al número doscientos veintiséis (226), folio ciento cincuenta (150) de libro veinte (20) de Guatemala</p> <p>TIPO: Hangar</p> <p>PROPIETARIO: Estado de Guatemala</p> <p>UBICACIÓN FÍSICA: Aeropuerto Internacional La Aurora</p>	<p>NOMBRE: GUATE HANGAR, S.A.</p> <p>NIT: 33075263</p>	Q.14,268.59	Q.342,446.92

UNIDAD DE ASESORIA JURÍDICA  
DGAC


113	J-1	ÁREA DE HANGAR	10 años	CONTRATO No. DS-009-2016 22/01/2016	195.00m <sup>2</sup>		Bien inmueble urbano inscrito en el Registro General de la Propiedad de la Zona Central, al número doscientos veintiséis (226), folio ciento cincuenta (150) de libro veinte (20) de Guatemala	AEROTAXIS, S.A.	Q.93,888.00	
					FINCA:					
					TIPO:					
					PROPIETARIO:					
114	J-2	ÁREA DE HANGAR	10 años	CONTRATO No. DS-010-2016 22/1/2016	267.00m <sup>2</sup>		Bien inmueble urbano inscrito en el Registro General de la Propiedad de la Zona Central, al número doscientos veintiséis (226), folio ciento cincuenta (150) de libro veinte (20) de Guatemala	IRMA YOLANDA MEDINILLA HERRERA	Q.782.4	
					FINCA:					
					TIPO:					
					PROPIETARIO:					
115	J-3	ÁREA DE HANGAR	15 años	EP No. 1 06/01/2017 Notario Luis Alfonso Tobar Lima; EP. No. 17 de Modificación del 20/04/2018	3759.63m <sup>2</sup>		Bien inmueble urbano inscrito en el Registro General de la Propiedad de la Zona Central, al número doscientos veintiséis (226), folio ciento cincuenta (150) de libro veinte (20) de Guatemala	GIBSON, S.A.	Q.1,974.85	
					FINCA:					
					TIPO:					
					PROPIETARIO:					
116	J-4	ÁREA DE HANGAR	2 años	DS-12-2022 DE FECHA 15/03/2022	1890.05m <sup>2</sup>		Bien inmueble urbano inscrito en el Registro General de la Propiedad de la Zona Central, al número doscientos veintiséis (226), folio ciento cincuenta (150) de libro veinte (20) de Guatemala	SERVICIOS Y ASESORIAS GABO, S.A.	Q.28,505.16	
					FINCA:					
					TIPO:					
					PROPIETARIO:					
117	J-5	ÁREA DE HANGAR	2 años	DS-12-2022 DE FECHA 15/03/2022	64432		Bien inmueble urbano inscrito en el Registro General de la Propiedad de la Zona Central, al número doscientos veintiséis (226), folio ciento cincuenta (150) de libro veinte (20) de Guatemala	SERVICIOS Y ASESORIAS GABO, S.A.	Q.5,130,928.80	
					FINCA:					
					TIPO:					
					PROPIETARIO:					
								25,072.12	Q	601,730.88



118	J-6	ÁREA DE HANGAR	2 años	CONTRATO No. DS-02-2023 DE 11/01/2023	ÁREA		1933.70m <sup>2</sup> Bien inmueble urbano inscrito en el Registro General de la Propiedad de la Zona Central, al número doscientos veintiséis (226), folio ciento cincuenta (150) de libro veinte (20) de Guatemala	SERVICIOS Y ASESORIAS GABO, S.A.	Q.7,580.10	Q.909,612.00
					FINCA:	NOMBRE:				
					TIPO:					
					PROPIETARIO:	64432				
UBICACIÓN FÍSICA:		Estado de Guatemala Aeropuerto Internacional La Aurora		NIT:						
119	J-7	ÁREA DE HANGAR	10 años	CONTRATO No. DS-064-2015 12/06/2015	ÁREA		2095.61m <sup>2</sup> Bien inmueble urbano inscrito en el Registro General de la Propiedad de la Zona Central, al número doscientos veintiséis (226), folio ciento cincuenta (150) de libro veinte (20) de Guatemala	HELICOPTEROS SIT, S.A.	Q.15,714.00	Q.2,005,680.00
					FINCA:	NOMBRE:				
					TIPO:					
					PROPIETARIO:	5326168				
UBICACIÓN FÍSICA:		Estado de Guatemala Aeropuerto Internacional La Aurora		NIT:						
120	K-1	ÁREA DE HANGAR	10 años	CONTRATO No. 76-2011 4/11/2011	ÁREA		480.00m <sup>2</sup> Bien inmueble urbano inscrito en el Registro General de la Propiedad de la Zona Central, al número doscientos veintiséis (226), folio ciento cincuenta (150) de libro veinte (20) de Guatemala		Q.2,400.00	Q.2,288,000.00
					FINCA:	NOMBRE:				
					TIPO:					
					PROPIETARIO:	7550339-5				
UBICACIÓN FÍSICA:		Estado de Guatemala Aeropuerto Internacional La Aurora		NIT:						
121	K-2	ÁREA DE HANGAR	15 años	CONTRATO ADMINISTRATIVO No. DS-001-2015 y MODIFICACIÓN: DS-28-2018 06/04/2018	ÁREA		4790.18m <sup>2</sup> Bien inmueble urbano inscrito en el Registro General de la Propiedad de la Zona Central, al número doscientos veintiséis (226), folio ciento cincuenta (150) de libro veinte (20) de Guatemala	AYAU CALLAWAY Y COMPAÑÍA LIMITADA (AVCOM)	Q.33,600.25	Q.6,524,899.17
					FINCA:	NOMBRE:				
					TIPO:					
					PROPIETARIO:	32015-3				
UBICACIÓN FÍSICA:		Estado de Guatemala Aeropuerto Internacional La Aurora		NIT:						



122	K-2A	ÁREA DE HANGAR	15 años	E.P. No. 7 de fecha 22/03/2018, ante Notaria Ada Luisa Alvarado del Valle	<p>ÁREA: 3820.44m<sup>2</sup></p> <p>FINCA: Bien inmueble urbano inscrito en el Registro General de la Propiedad de la Zona Central, al número doscientos veintiséis (226), folio ciento cincuenta (150) de libro veinte (20) de Guatemala</p> <p>TIPO: Hangar</p> <p>PROPIETARIO: Estado de Guatemala</p> <p>UBICACIÓN FÍSICA: Aeropuerto Internacional La Aurora</p>	NOMBRE: 99231379	SERVICIOS LARIMAR, SOCIEDAD ANÓNIMA	Q.26,270.46	Q.4,728,682.80
123	K-3	ÁREA DE HANGAR	5 años	E.P. No. 87 de fecha 9/09/2021, Notario William Walter Montroy Lucero	<p>ÁREA: 630.21m<sup>2</sup></p> <p>FINCA: Bien inmueble urbano inscrito en el Registro General de la Propiedad de la Zona Central, al número doscientos veintiséis (226), folio ciento cincuenta (150) de libro veinte (20) de Guatemala</p> <p>TIPO: Hangar</p> <p>PROPIETARIO: Estado de Guatemala</p> <p>UBICACIÓN FÍSICA: Aeropuerto Internacional La Aurora</p>	NOMBRE: 64556662	SERVICIOS AGROPECUARIOS NACIONALES, SOCIEDAD ANÓNIMA	Q.5,140.72	Q.308,483.20
124	K-4	ÁREA DE HANGAR	15 años	E.P. No. 20 25/07/2019, Notario Joel Otomiel Chávez Gramajo	<p>ÁREA: 4232.29m<sup>2</sup></p> <p>FINCA: Bien inmueble urbano inscrito en el Registro General de la Propiedad de la Zona Central, al número doscientos veintiséis (226), folio ciento cincuenta (150) de libro veinte (20) de Guatemala</p> <p>TIPO: Hangar</p> <p>PROPIETARIO: Estado de Guatemala</p> <p>UBICACIÓN FÍSICA: Aeropuerto Internacional La Aurora</p>	NOMBRE: 527303K	TRANSPORTES AEROS GUATEMALTECOS, S.A.	Q.32,995.68	Q.593,922.24



125	K-5	ÁREA DE HANGAR	2 AÑOS	CONTRATO ADMINISTRATIVO No. DS-10-2019, de fecha 19/03/2019	ÁREA	3032.16m <sup>2</sup>	Bien inmueble urbano inscrito en el Registro General de la Propiedad de la Zona Central, al número doscientos veintiséis (226), folio ciento cincuenta (150) de libro veinte (20) de Guatemala	ENLACES AEREOS, S.A.	Q.23,465.62	Q.563,174.88
					FINCA:					
					TIPO:	Hangar				
					PROPIETARIO:	Estado de Guatemala				
					UBICACIÓN FÍSICA:	Aeropuerto Internacional La Aurora	NOMBRE:		5939531-7	NIT:
126	K-6	ÁREA DE HANGAR	2 AÑOS	CONTRATO ADMINISTRATIVO No. DS-11-2019, de fecha 19/03/2019	ÁREA	2063.23m <sup>2</sup>	Bien inmueble urbano inscrito en el Registro General de la Propiedad de la Zona Central, al número doscientos veintiséis (226), folio ciento cincuenta (150) de libro veinte (20) de Guatemala	DESARROLLO DE INVERSIONES ACULVINAC, S.A.	Q.16,110.53	Q.386,652.72
					FINCA:					
					TIPO:	Hangar				
					PROPIETARIO:	Estado de Guatemala				
					UBICACIÓN FÍSICA:	Aeropuerto Internacional La Aurora	NOMBRE:		1198904-1	NIT:
127	K-7	ÁREA DE HANGAR	15 años	EP. No. 21, 29/07/2019, Notario Joel Otaniel Chávez Gramajo	ÁREA	2484.80m <sup>2</sup>	Bien inmueble urbano inscrito en el Registro General de la Propiedad de la Zona Central, al número doscientos veintiséis (226), folio ciento cincuenta (150) de libro veinte (20) de Guatemala	TRANSPORTES AEROS GUATEMALTECOS, S.A.	Q.19,374.88	Q.348,747.84
					FINCA:					
					TIPO:	Hangar				
					PROPIETARIO:	Estado de Guatemala				
					UBICACIÓN FÍSICA:	Aeropuerto Internacional La Aurora	NOMBRE:		527303K	NIT:

OFICINA JURÍDICA
   
 DEPARTAMENTO DE ESCUINTLA
   
 GUATEMALA
   
 G.G.A.C.



128	L-1	ÁREA DE HANGAR	10 años	CONTRATO No. DS-016-2016 02/02/2016	ÁREA	7843.47m <sup>2</sup>	Bien inmueble urbano inscrito en el Registro General de la Propiedad de la Zona Central, al número doscientos veintiséis (226), folio ciento cincuenta (150) de libro veinte (20) de Guatemala	NOMBRE: AERONAVES, SOCIEDAD ANONIMA	347469	Q.35,290.70	Q.4,234,884.00
	FINCA:				TIPO:	PROPIETARIO:					
129	L-1A				ÁREA	216.00m <sup>2</sup>	Bien inmueble urbano inscrito en el Registro General de la Propiedad de la Zona Central, al número doscientos veintiséis (226), folio ciento cincuenta (150) de libro veinte (20) de Guatemala	NOMBRE: AERONAVES S.A.	347469	1209.6	29,030.40
130	L-1B	ÁREA DE HANGAR	2 AÑOS	CONTRATO ADMINISTRATIVO DS-14-2022, 28/03/2022	FINCA:			NOMBRE:			
					TIPO:	Hangar					
					PROPIETARIO:	Estado de Guatemala					
					UBICACIÓN FÍSICA:	Aeropuerto Internacional La Aurora					

Handwritten signature in blue ink over a circular official stamp of the DGAC (Dirección General de Aeronáutica Civil) of Guatemala.



131	L-2	ÁREA DE HANGAR	5 años	EP No. 27 13/02/2020 Notario Sergio Antonio Escobar Esteban	<p>ÁREA: 3684.97m<sup>2</sup></p> <p>FINCA: Bien inmueble urbano inscrito en el Registro General de la Propiedad de la Zona Central, al número doscientos veintiséis (226), folio ciento cincuenta (150) de libro veinte (20) de Guatemala</p> <p>TIPO: Hangar</p> <p>PROPIETARIO: Estado de Guatemala</p> <p>UBICACIÓN FÍSICA: Aeropuerto Internacional La Aurora</p>	<p>NOMBRE: IMPORTAVIA, S.A.</p> <p>NIT: 414954-8</p>	Q.25,082.51	Q.1,504,950.60
132	L-3	ÁREA DE HANGAR	15 AÑOS	EP. 44 de fecha 13/08/2021 Notaria Ingrid Michelle Ortiz Paiz	<p>ÁREA: 2956.57m<sup>2</sup></p> <p>FINCA: Bien inmueble urbano inscrito en el Registro General de la Propiedad de la Zona Central, al número doscientos veintiséis (226), folio ciento cincuenta (150) de libro veinte (20) de Guatemala</p> <p>TIPO: Hangar</p> <p>PROPIETARIO: Estado de Guatemala</p> <p>UBICACIÓN FÍSICA: Aeropuerto Internacional La Aurora</p>	<p>NOMBRE: TRANSP. TERRY AEREO DE CENTRO AMERICA, S.A.</p> <p>NIT: 1078518</p>	Q.21,063.96	Q.3,791,511.00
133	L-4	ÁREA DE HANGAR	5 años	EP No. 146 08/10/2004 Notario Juan Jose Morales Ruiz	<p>ÁREA: 8722.10m<sup>2</sup></p> <p>FINCA: Bien inmueble urbano inscrito en el Registro General de la Propiedad de la Zona Central, al número doscientos veintiséis (226), folio ciento cincuenta (150) de libro veinte (20) de Guatemala</p> <p>TIPO: Hangar</p> <p>PROPIETARIO: Estado de Guatemala</p> <p>UBICACIÓN FÍSICA: Aeropuerto Internacional La Aurora</p>	<p>NOMBRE: ARMANDO RENE MOREL ALTEMBACH Y COMPAÑIA LIMITADA</p> <p>NIT: 98367-5</p>	Q.1,091.00	Q.665,460.00



134	L-5	ÁREA DE HANGAR	4 años	EP. NO. 64 de fecha 27/05/2021. Notario Enio Ismael López Beyer	<p>ÁREA</p> <p>FINCA: Bien inmueble urbano inscrito en el Registro General de la Propiedad de la Zona Central, al número doscientos veintiséis (226), folio ciento cincuenta (150) de libro veinte (20) de Guatemala</p> <p>TIPO: Hangar</p> <p>PROPIETARIO: Estado de Guatemala</p> <p>UBICACIÓN FÍSICA: Aeropuerto Internacional La Aurora</p> <p>ÁREA</p> <p>FINCA: Bien inmueble urbano inscrito en el Registro General de la Propiedad de la Zona Central, al número doscientos veintiséis (226), folio ciento cincuenta (150) de libro veinte (20) de Guatemala</p> <p>TIPO: Hangar</p> <p>PROPIETARIO: Estado de Guatemala</p> <p>UBICACIÓN FÍSICA: Aeropuerto Internacional La Aurora</p>	<p>NOMBRE: CAMPIELLOS, SOCIEDAD ANÓNIMA</p> <p>NIT: 3950684</p>	Q. 30,140.72	Q. 1,446,754.56
	L-6							
136	L-7	ÁREA DE HANGAR	2 AÑOS	CONTRATO ADMITIVO. No. DS-35-2021 DE DE FECHA 11/10/2021	<p>ÁREA</p> <p>FINCA: Bien inmueble urbano inscrito en el Registro General de la Propiedad de la Zona Central, al número doscientos veintiséis (226), folio ciento cincuenta (150) de libro veinte (20) de Guatemala</p> <p>TIPO: Hangar</p> <p>PROPIETARIO: Estado de Guatemala</p> <p>UBICACIÓN FÍSICA: Aeropuerto Internacional La Aurora</p> <p>ÁREA</p> <p>FINCA: Bien inmueble urbano inscrito en el Registro General de la Propiedad de la Zona Central, al número doscientos veintiséis (226), folio ciento cincuenta (150) de libro veinte (20) de Guatemala</p> <p>TIPO: Hangar</p> <p>PROPIETARIO: Estado de Guatemala</p> <p>UBICACIÓN FÍSICA: Aeropuerto Internacional La Aurora</p>	<p>NOMBRE: TRANSLATIN, S.A</p> <p>NIT: 2969751-4</p>	Q. 28,997.96	Q. 695,951.04
	L-8							
137	L-8	ÁREA DE HANGAR	10 años	DS-014-2016 28/03/2016, MODIFICACIÓN DS-	<p>ÁREA</p> <p>FINCA: Bien inmueble urbano inscrito en el Registro General de la Propiedad de la Zona Central, al número doscientos veintiséis (226), folio ciento cincuenta (150) de libro veinte (20) de Guatemala</p> <p>TIPO: Hangar</p> <p>PROPIETARIO: Estado de Guatemala</p> <p>UBICACIÓN FÍSICA: Aeropuerto Internacional La Aurora</p>	<p>NOMBRE: MARIA ROXANA GABRIEL ROZOTTO DE ZIMERI</p> <p>NIT:</p>	Q3,776.49	Q. 453,178.80



138	L-10	ÁREA DE HANGAR	5 AÑOS	EP. NO. 15 de fecha 27 de mayo de 2021, Notario Erick Federerico Ponce Solis	ÁREA FINCA: Bien inmueble urbano inscrito en el Registro General de la Propiedad de la Zona Central, al número doscientos veintiséis (226), folio ciento cincuenta (150) de libro veinte (20) de Guatemala	228.78m <sup>2</sup>	NOMBRE: AVIACORP, S.A.	Q. 846,763.80
					TIPO: Hangar PROPIETARIO: Estado de Guatemala UBICACIÓN FÍSICA: Aeropuerto Internacional La Aurora	1543.95m <sup>2</sup>	NIT: 10140034	Q.14,112.73
139	L-11	ÁREA DE HANGAR	2 AÑOS	CONTRATO ADMITIVO. No. DS-62-2018. DE FECHA 16/11/2018	FINCA: Bien inmueble urbano inscrito en el Registro General de la Propiedad de la Zona Central, al número doscientos veintiséis (226), folio ciento cincuenta (150) de libro veinte (20) de Guatemala	784.78m <sup>2</sup>	NOMBRE: SERGIO ADOLFO RASKOSKY HOLMANN NIT: 2955377	Q.7,446.60
					TIPO: Hangar PROPIETARIO: Estado de Guatemala UBICACIÓN FÍSICA: Aeropuerto Internacional La Aurora			
140	L-13	ÁREA DE HANGAR	5 años	34-2002 25/2/2002	FINCA: Bien inmueble urbano inscrito en el Registro General de la Propiedad de la Zona Central, al número doscientos veintiséis (226), folio ciento cincuenta (150) de libro veinte (20) de Guatemala		NOMBRE:	
					TIPO: Hangar PROPIETARIO: Estado de Guatemala UBICACIÓN FÍSICA: Aeropuerto Internacional La Aurora			
141	L-13A				FINCA: Bien inmueble urbano inscrito en el Registro General de la Propiedad de la Zona Central, al número doscientos veintiséis (226), folio ciento cincuenta (150) de libro veinte (20) de Guatemala	454.50m <sup>2</sup>	NIT: AEROFOTO CENTROAMERICAN A, S.A.	Q.1,176,267.00
					TIPO: Hangar PROPIETARIO: Estado de Guatemala UBICACIÓN FÍSICA: Aeropuerto Internacional La Aurora			
142	L-14	ÁREA DE HANGAR	2 años	CONTRATO ADMINISTRATIVO No. DS 24-2018, de fecha 27/03/2018	FINCA: Bien inmueble urbano inscrito en el Registro General de la Propiedad de la Zona Central, al número doscientos veintiséis (226), folio ciento cincuenta (150) de libro veinte (20) de Guatemala		NOMBRE: AEROFOTO CENTROAMERICAN A, S.A. NIT: 1406531	Q.2,751.84
					TIPO: Hangar PROPIETARIO: Estado de Guatemala UBICACIÓN FÍSICA: Aeropuerto Internacional La Aurora			

  
 UNIDAD DE REGISTRO Y CATASTRO  
 DGAC

143	L-15	ÁREA DE HANGAR	5 años	E.P., NUMERO 10 DE FECHA 25/11/2019 NOTARIO ENRIQUE ASTURIAS FONTANA	300.00m <sup>2</sup> Bien inmueble urbano inscrito en el Registro General de la Propiedad de la Zona Central, al número doscientos veintiséis (226), folio ciento cincuenta (150) de libro veinte (20) de Guatemala	Finca: TIPO: PROPIETARIO: UBICACIÓN FÍSICA:	Hangar Estado de Guatemala Aeropuerto Internacional La Aurora	AEROSERVICIOS GT, SOCIEDAD ANÓNIMA	83876316 NIT:	Q. 1,261.58 Q. 30,277.92
144	L-16	ÁREA DE HANGAR	15 años	EP- 42 de fecha 23/08/2021 Notario Alvaro Hurtado Bocaletti	3313.21m <sup>2</sup> Bien inmueble urbano inscrito en el Registro General de la Propiedad de la Zona Central, al número doscientos veintiséis (226), folio ciento cincuenta (150) de libro veinte (20) de Guatemala	Finca: TIPO: PROPIETARIO: UBICACIÓN FÍSICA:	Hangar Estado de Guatemala Aeropuerto Internacional La Aurora	BEECHCRAFT DE GUATEMALA, S.A.	983675 NIT:	Q. 7,672.82 Q. 1,381,107.60
145	L-17	ÁREA DE HANGAR	2 AÑOS	CONTRATO ADMINISTRATIVO No. DS-08-2019	322.00m <sup>2</sup> Bien inmueble urbano inscrito en el Registro General de la Propiedad de la Zona Central, al número doscientos veintiséis (226), folio ciento cincuenta (150) de libro veinte (20) de Guatemala	Finca: TIPO: PROPIETARIO: UBICACIÓN FÍSICA:	Hangar Estado de Guatemala Aeropuerto Internacional La Aurora	JORGE ARNULFO PEREZ RODRIGUEZ	86828-0 NIT:	Q. 1,618.52 Q. 38,844.48
146	L-18	ÁREA DE HANGAR	10 años	CONTRATO No. DS-005- 2016 11/01/2016	550.08m <sup>2</sup> Bien inmueble urbano inscrito en el Registro General de la Propiedad de la Zona Central, al número doscientos veintiséis (226), folio ciento cincuenta (150) de libro veinte (20) de Guatemala	Finca: TIPO: PROPIETARIO: UBICACIÓN FÍSICA:	Hangar Estado de Guatemala Aeropuerto Internacional La Aurora	LOS TRES MERCADOS, S.A.	1197941-0 NIT:	Q. 2,364.37 Q. 283,724.40
147	L-19									



148	L-20	ÁREA DE HANGAR	2 años	CONTRATO No. DS-18-2022 24/05/2022	<p>ÁREA: 262.54m<sup>2</sup></p> <p>FINCA: Bien inmueble urbano inscrito en el Registro General de la Propiedad de la Zona Central, al número doscientos veintiséis (226), folio ciento cincuenta (150) de libro veinte (20) de Guatemala</p> <p>TIPO: Hangar</p> <p>PROPIETARIO: Estado de Guatemala</p> <p>UBICACIÓN FÍSICA: Aeropuerto Internacional La Aurora</p> <p>ÁREA: 294.95m<sup>2</sup></p>	<p>NOMBRE: HELIAGUILA, S.A.</p> <p>NIT: 521181-6</p>	Q. 2,760.27	Q. 66,246.48
149	L-21	ÁREA DE HANGAR	2 AÑOS	CONTRATO No. DS-17-2022 20/05/2022	<p>FINCA: Bien inmueble urbano inscrito en el Registro General de la Propiedad de la Zona Central, al número doscientos veintiséis (226), folio ciento cincuenta (150) de libro veinte (20) de Guatemala</p> <p>TIPO: Hangar</p> <p>PROPIETARIO: Estado de Guatemala</p> <p>UBICACIÓN FÍSICA: Aeropuerto Internacional La Aurora</p> <p>ÁREA: 345.00m<sup>2</sup></p>	<p>NOMBRE: KENTIA, SOCIEDAD ANONIMA</p> <p>NIT: 97255920</p>	Q. 1,921.78	Q. 46,122.72
150	L-22	ÁREA DE HANGAR	2 AÑOS	CONTRATO ADMINISTRATIVO DS-062-2019 19/09/2019	<p>FINCA: Bien inmueble urbano inscrito en el Registro General de la Propiedad de la Zona Central, al número doscientos veintiséis (226), folio ciento cincuenta (150) de libro veinte (20) de Guatemala</p> <p>TIPO: Hangar</p> <p>PROPIETARIO: Estado de Guatemala</p> <p>UBICACIÓN FÍSICA: Aeropuerto Internacional La Aurora</p> <p>ÁREA: 160.60m<sup>2</sup></p>	<p>NOMBRE: MOSCAMED</p> <p>NIT: 2596547</p>	Q. 1,692.60	Q. 40,622.40
151	L-23	ÁREA DE HANGAR	2 AÑOS	CONTRATO ADMITIVO No. DS-24-2021, DE FECHA 06/09/2021	<p>FINCA: Bien inmueble urbano inscrito en el Registro General de la Propiedad de la Zona Central, al número doscientos veintiséis (226), folio ciento cincuenta (150) de libro veinte (20) de Guatemala</p> <p>TIPO: Hangar</p> <p>PROPIETARIO: Estado de Guatemala</p> <p>UBICACIÓN FÍSICA: Aeropuerto Internacional La Aurora</p>	<p>NOMBRE: ESTACION AEREA DE GUATEMALA, S.A.</p> <p>NIT: 25394428</p>	Q. 1,438.98	Q. 34,535.52



152	L-24	ÁREA DE HANGAR	10 años	CONTRATO No. DS-118-2015 18/12/2015	ÁREA	1600.16m <sup>2</sup>	Bien inmueble urbano inscrito en el Registro General de la Propiedad de la Zona Central, al número doscientos veintiséis (226), folio ciento cincuenta (150) de libro veinte (20) de Guatemala Hangar Estado de Guatemala Aeropuerto Internacional La Aurora 379.89m <sup>2</sup>	NOMBRE: MULTISERVICIOS MYS, S.A. NIT: 3205943-4	Q.8,518.14	Q.1,022,176.80
					FINCA:	Bien inmueble urbano inscrito en el Registro General de la Propiedad de la Zona Central, al número doscientos veintiséis (226), folio ciento cincuenta (150) de libro veinte (20) de Guatemala				
					TIPO:					
					UBICACIÓN FÍSICA:					
153	L-24A	ÁREA DE HANGAR	2 años	CONTRATO ADMINISTRATIVO No. DS-47-2018 03/09/2018	ÁREA	379.89m <sup>2</sup>	Bien inmueble urbano inscrito en el Registro General de la Propiedad de la Zona Central, al número doscientos veintiséis (226), folio ciento cincuenta (150) de libro veinte (20) de Guatemala Hangar Estado de Guatemala Aeropuerto Internacional La Aurora	NOMBRE: GRUPO AEROSPECIAL, S.A. NIT: 60570942	Q.3,600.58	Q.86,413.92
					FINCA:					
					TIPO:					
					UBICACIÓN FÍSICA:					



154	L-25	ÁREA DE HANGAR	10 AÑOS	EP 228, de fecha 28/11/2018, Notaria Flor de Maria Folger Romero	<p>ÁREA: 989.74m<sup>2</sup></p> <p>FINCA: Bien inmueble urbano inscrito en el Registro General de la Propiedad de la Zona Central, al número doscientos veintiséis (226), folio ciento cincuenta (150) de libro veinte (20) de Guatemala</p> <p>TIPO: Hangar</p> <p>PROPIETARIO: Estado de Guatemala</p> <p>UBICACIÓN FÍSICA: Aeropuerto Internacional La Aurora</p> <p>ÁREA: 400.00m<sup>2</sup></p>	<p>NOMBRE: OPERACIONES AEREAS Y SERVICIOS, S.A.</p> <p>NIT: 4235349-1</p>	Q.4,689.49	Q.1,100,910.00
155	L-26	ÁREA DE HANGAR	15 años	DS-033-2015 18/05/2015	<p>FINCA: Bien inmueble urbano inscrito en el Registro General de la Propiedad de la Zona Central, al número doscientos veintiséis (226), folio ciento cincuenta (150) de libro veinte (20) de Guatemala</p> <p>TIPO: Hangar</p> <p>PROPIETARIO: Estado de Guatemala</p> <p>UBICACIÓN FÍSICA: Aeropuerto Internacional La Aurora</p> <p>ÁREA: 3044.83m<sup>2</sup></p>	<p>NOMBRE: AVIATION SERVICES, S.A.</p> <p>NIT: 8807859-0</p>	Q.3,584.00	Q.645,120.00
156	N-1	ÁREA DE HANGAR	10 años	EP No. 10 24/10/2019 Notario Ernio Guillermo Lopez Alvarado	<p>FINCA: Bien inmueble urbano inscrito en el Registro General de la Propiedad de la Zona Central, al número doscientos veintiséis (226), folio ciento cincuenta (150) de libro veinte (20) de Guatemala</p> <p>TIPO: Hangar</p> <p>PROPIETARIO: Estado de Guatemala</p> <p>UBICACIÓN FÍSICA: Aeropuerto Internacional La Aurora</p> <p>ÁREA: 732.00m<sup>2</sup></p>	<p>NOMBRE: CIRCULO AEREO</p> <p>NIT: 33821038</p>	Gratuito	Gratuito
157	N-2	ÁREA DE HANGAR	2 años	CONTRATO ADMINISTRATIVO No. DS 029-2021, de fecha 16/09/2021	<p>FINCA: Bien inmueble urbano inscrito en el Registro General de la Propiedad de la Zona Central, al número doscientos veintiséis (226), folio ciento cincuenta (150) de libro veinte (20) de Guatemala</p> <p>TIPO: Hangar</p> <p>PROPIETARIO: Estado de Guatemala</p> <p>UBICACIÓN FÍSICA: Aeropuerto Internacional La Aurora</p>	<p>NOMBRE: ROSSANA MAGALI BETAIA DIAZ DE REYES</p> <p>NIT: 579646-6</p>	Q. 5,218.94	Q. 125,254.56










160	N-5	ÁREA DE HANGAR	15 AÑOS	EP. No. 32, de fecha 23/05/2019, Ante notario Sergio Antonio Escobar Esteban	ÁREA 807.00m <sup>2</sup> Bien inmueble urbano inscrito en el Registro General de la Propiedad de la Zona Central, al número doscientos veintiséis (226), folio ciento cincuenta (150) de libro veinte (20) de Guatemala FINCA: TIPO: PROPIETARIO: UBICACIÓN FÍSICA:	Hangar Estado de Guatemala Aeropuerto Internacional La Aurora 1200.m00 <sup>3</sup> NOMBRE: NIT:	ÁREA 51, SOCIEDAD ANÓNIMA 98811533 NIT:	Q.4,337.76 Q.780,795.80																	
									161	N-6	ÁREA DE HANGAR	15 años	003-1995 10/1/96	ÁREA 330.27m <sup>2</sup> Bien inmueble urbano inscrito en el Registro General de la Propiedad de la Zona Central, al número doscientos veintiséis (226), folio ciento cincuenta (150) de libro veinte (20) de Guatemala FINCA: TIPO: PROPIETARIO: UBICACIÓN FÍSICA:	Hangar Estado de Guatemala Aeropuerto Internacional La Aurora NOMBRE: NIT:	Q.3,000.00 Q.540,000.00									
																	162	N-7	ÁREA DE HANGAR	15 años	EP No. 14.07/11/2017 Notario Roberto Antonio Pastor Cojulum	ÁREA 650.55m <sup>2</sup> Bien inmueble urbano inscrito en el Registro General de la Propiedad de la Zona Central, al número doscientos veintiséis (226), folio ciento cincuenta (150) de libro veinte (20) de Guatemala FINCA: TIPO: PROPIETARIO: UBICACIÓN FÍSICA:	Hangar Estado de Guatemala Aeropuerto Internacional La Aurora NOMBRE: NIT:	ALFREDO ANTONIO CIFUENTES LARA 17287659 NIT:	Q.1,600.09 Q.288,016.20



164	N-8A	ÁREA DE HANGAR	5 años	EP. 37, 04/12/2019, Notario ERI RAFAEL PALMA VALENZUELA	101.93m <sup>2</sup> Bien inmueble urbano inscrito en el Registro General de la Propiedad de la Zona Central, al número doscientos veintiséis (226), folio ciento cincuenta (150) de libro veinte (20) de Guatemala	NOMBRE: ELIDA ALBERTINA RAFAEL ROJAS DE CHACÓN  NIT: 4885423-9	0.913.29	Q.16,439.22
-----	------	----------------	--------	---	--	--	----------	-------------

A handwritten signature in blue ink is written over a circular stamp. The stamp contains the text 'ASESORÍA JURÍDICA' at the top, 'UNIVERSIDAD DE GUATEMALA' on the left, and 'DGAC' on the right. The signature is a cursive scribble that extends across the stamp and into the white space to the right.

**ÁREA DE GASOLINERAS AILA**

No.	HANGAR	MOTIVO DEL ARRENDAMIENTO Y USO	PLAZO	FECHA DE APROBACION DEL CONTRATO	CARACTERÍSTICAS DEL BIEN			ARRENDATARIO		RENTA MENSUAL
1	HNW-1	PUMA ENERGY, BAHAMAS, SOCIEDAD ANÓNIMA	CONTRATO DS-084-2015 01/07/2015	Finalizará 3 meses después de inicio de operaciones de la nueva terminal de combustible de conformidad con Licitación Pública Internacional que se realice	<p>AREA: 4275.42 M2</p> <p>FINCA: Bien inmueble urbano inscrito en el Registro General de la Propiedad de la Zona Central, al número doscientos veintiséis (226), folio ciento cincuenta (150) de libro veinte (20) de Guatemala</p> <p>TIPO: AREA DE COMBUSTIBLE</p> <p>UBICACION FISICA: Estado de Guatemala</p> <p>PROPIETARIO: Aeropuerto Internacional La Aurora</p>	<p>NOMBRE: PUMA ENERGY, BAHAMAS SOCIEDAD ANÓNIMA</p> <p>NIT: 545558-8</p>	<p>NOMBRE: PUMA ENERGY, BAHAMAS SOCIEDAD ANÓNIMA</p> <p>NIT: 545558-8</p>	\$16,759.65		
2	HNW-2	CHEVRON GUATEMALA INC.	DS-085-2015 01/07/2015	Finalizará 3 meses después de inicio de operaciones de la nueva terminal de combustible de conformidad con Licitación Pública Internacional que se realice	<p>AREA: 4562.68M2</p> <p>FINCA: Bien inmueble urbano inscrito en el Registro General de la Propiedad de la Zona Central, al número doscientos veintiséis (226), folio ciento cincuenta (150) de libro veinte (20) de Guatemala</p> <p>TIPO: AREA DE COMBUSTIBLE</p> <p>UBICACION FISICA: Estado de Guatemala</p> <p>PROPIETARIO: Aeropuerto Internacional La Aurora</p>	<p>NOMBRE: CHEVRON GUATEMALA INC.</p> <p>NIT: 32935-5</p>	<p>NOMBRE: CHEVRON GUATEMALA INC.</p> <p>NIT: 32935-5</p>	\$17,885.71		
3	HNW-4	LIQUIDOS Y QUIMICOS, S.A.	DS-026-2015 22/04/2015 MODIFICACIONES DS-057-2015 05/06/2015 DS-029-2015 30/04/2015	Finalizará 3 meses después de inicio de operaciones de la nueva terminal de combustible de conformidad con Licitación Pública Internacional que se realice	<p>AREA: 4854.72-1</p> <p>FINCA: Bien inmueble urbano inscrito en el Registro General de la Propiedad de la Zona Central, al número doscientos veintiséis (226), folio ciento cincuenta (150) de libro veinte (20) de Guatemala</p> <p>TIPO: AREA DE COMBUSTIBLE</p> <p>UBICACION FISICA: Estado de Guatemala</p> <p>PROPIETARIO: LIQUIDOS Y QUIMICOS, S.A.</p>	<p>NOMBRE: LIQUIDOS Y QUIMICOS, S.A.</p> <p>NIT: 485472-1</p>	<p>NOMBRE: LIQUIDOS Y QUIMICOS, S.A.</p> <p>NIT: 485472-1</p>	\$14,228.38		



**ÁREAS DADAS EN ARRENDAMIENTO PARA HANDLING (USO RAMPA)**

No.	HANGAR	MOTIVO DEL ARRENDAMIENTO Y	PLAZO	FECHA DE APROBACION	CARACTERÍSTICAS DEL BIEN			ARRENDATARIO	VALOR MENSUAL	MONTO TOTAL DEL CONTRATO
					UBICACIÓN FÍSICA:	FINCA:	TIPO:			
1	SPE 2-98 area unicamente para rampa	EXPORTADORA DE CARDAMOMO Y CAFE, S.A.	15 años	CONTRATO No. 77-2011 08/11/2011	Bien inmueble urbano inscrito en el Registro General de la Propiedad de la Zona Central, al número doscientos veintiséis (226), folio ciento cincuenta (150) de libro veinte (20) de Guatemala	FINCA: Rampa TIPO: Estado de Guatemala Aeropuerto Internacional La Aurora	EXPORTADORA DE CARDAMOMO Y CAFE, S.A.	Q.491.55	Q.88.479.00	
2	FN-1-25 Y STP-1-1050	AVIASERVICIOS, SA.	5 años	CONTRATO No. DS-059-2015 8/6/2015	Bien inmueble urbano inscrito en el Registro General de la Propiedad de la Zona Central, al número doscientos veintiséis (226), folio ciento cincuenta (150) de libro veinte (20) de Guatemala	FINCA: Rampa, Oficinas y Bodega TIPO: Estado de Guatemala Aeropuerto Internacional La Aurora	AVIASERVICIOS, SA.	Q.76.570.82	Q.4,594,249.20	
3	STP-2	LAATS, S.A.	15 AÑOS	EP No. 41 02/09/2019 Notario Joel Otaniel Chávez Gramajo	Bien inmueble urbano inscrito en el Registro General de la Propiedad de la Zona Central, al número doscientos veintiséis (226), folio ciento cincuenta (150) de libro veinte (20) de Guatemala	FINCA: Rampa TIPO: Estado de Guatemala Aeropuerto Internacional La Aurora	LAATS, S.A.	Q.8,064.00	Q.1,451,520.00	

4	FN-1-14 Y STP-3-1178	SERVICIOS AEREOS GUATEMALTECOS S. A.	10 años	CONTRATO No. DS- 006-2016 11/1/2016	FINCA:  TIPO: PROPIETARIO: UBICACIÓN FISICA:	Bien inmueble urbano inscrito en el Registro General de la Propiedad de la Zona Central, al número doscientos veintiséis (226), folio ciento cincuenta (150) de libro veinte cinco (20) de Guatemala	NOMBRE: NIT:	SERVICIOS AEREOS GUATEMALTEC OS S. A.	Q. 41,555.47	Q. 4,996,656.40
						Rampa, Oficina y Bodega	7216831			
						Estado de Guatemala				
						Aeropuerto Internacional La Aurora				
5	STP-4	COMPANÍA PANAMEÑA DE AVIACIÓN, S.A.	2 años	CONTRATO No. DS- 038-2019 15/07/2019	FINCA:  TIPO: PROPIETARIO: UBICACIÓN FISICA:	Bien inmueble urbano inscrito en el Registro General de la Propiedad de la Zona Central, al número doscientos veintiséis (226), folio ciento cincuenta (150) de libro veinte cinco (20) de Guatemala	NOMBRE: NIT:	COMPANÍA PANAMEÑA DE AVIACIÓN, S.A.	Q. 16,800.00	Q. 403,200.00
						Rampa	345722-2			
						Estado de Guatemala				
						Aeropuerto Internacional La Aurora				



6	FN-1-26, AI-2-26 Y STP-50-TAG	TRANSPORTES AEREOS GUATEMALTECOS, S.A.	5 años	CONTRATO ADMINISTRATIVO No. 001-2014 13/2/2014	<p>FINCA:</p> <p>Bien inmueble urbano inscrito en el Registro General de la Propiedad de la Zona Central, al número doscientos veintiséis (226), folio ciento cincuenta (150) de libro veinte (20) de Guatemala</p> <p>TIPO: Rampa, Oficina y Bodega</p> <p>PROPIETARIO: Estado de Guatemala</p> <p>UBICACIÓN FISICA: Aeropuerto Internacional La Aurora</p>	<p>NOMBRE: TRANSPORTES AEREOS GUATEMALTECOS, S.A.</p> <p>NIT: 527303K</p>	Q.6,035.46	Q.362,127.60
7	HNW-10	SAG	5 años	EP. NO. 11 06/02/2020 Notario Jose Arturo Pellecer Arellano	<p>FINCA:</p> <p>Bien inmueble urbano inscrito en el Registro General de la Propiedad de la Zona Central, al número doscientos veintiséis (226), folio ciento cincuenta (150) de libro veinte (20) de Guatemala</p> <p>TIPO: Equipo de Servicios en Tierra</p> <p>PROPIETARIO: Estado de Guatemala</p> <p>UBICACIÓN FISICA: Aeropuerto Internacional La Aurora</p>	<p>NOMBRE:</p> <p>NIT:</p>		
8	HNW-12	LAATS, S.A.	10 años	Escritura Pública No. 1, de fecha 20/02/2019, ante el Notario Roberto Carlos García Solares	<p>FINCA:</p> <p>Bien inmueble urbano inscrito en el Registro General de la Propiedad de la Zona Central, al número doscientos veintiséis (226), folio ciento cincuenta (150) de libro veinte (20) de Guatemala</p> <p>TIPO: Bodega y taller</p> <p>PROPIETARIO: Estado de Guatemala</p> <p>UBICACIÓN FISICA: Aeropuerto Internacional La Aurora</p>	<p>NOMBRE: LAATS, S.A.</p> <p>NIT: 7216831</p>	Q.2,620.00	Q.31,440.00
9		LAATS, S.A.	10 años	Escritura Pública No. 10, de fecha 03/07/2019, ante el Notario Joel Otoniel Gramajo Aguirre	<p>FINCA:</p> <p>Bien inmueble urbano inscrito en el Registro General de la Propiedad de la Zona Central, al número doscientos veintiséis (226), folio ciento cincuenta (150) de libro veinte (20) de Guatemala</p> <p>TIPO: Bodega y taller</p> <p>PROPIETARIO: Estado de Guatemala</p> <p>UBICACIÓN FISICA: Aeropuerto Internacional La Aurora</p>	<p>NOMBRE: LAATS, S.A.</p> <p>NIT: 7216831</p>	Q.8,736.00	Q.1,048,320.00
							Q.3,225.60	Q.387,072.00





ÁREAS DADAS EN ARRENDAMIENTO AEROPUERTO INTERNACIONAL MUNDO MAYA										
No.	NOMENCLATURA DEL AREA	MOTIVO DEL ARRENDAMIENTO Y USO	PLAZO	FECHA DE APROBACION DEL CONTRATO	CARACTERÍSTICAS DEL BIEN			ARRENDATARIO	VALOR MENSUAL	MONTO TOTAL DEL CONTRATO
1	MM-OF-07, MM-OF-08	TRANSPORTES AÉREOS GUATEMALTECOS, SOCIEDAD ANÓNIMA	15 años	DS-078-2014, de fecha 7/10/2014	UBICACIÓN FÍSICA: Bien inmueble urbano inscrito en el Registro General de la Propiedad de la Zona Central, al número doscientos veintiséis (226), folio ciento cincuenta (150) de libro veinte (20) de Guatemala	FINCA: LOCAL COMERCIAL, CUANTERS	NOMBRE: TRANSPORTES AÉREOS GUATEMALTECOS, SOCIEDAD ANÓNIMA	NIT: 527303-K	Q.4128.17	Q.743,070.60
2	MM-OF-06	TROPIC AIR LIMITED	15 años	DS-093-2014, de fecha 11/10/2014	UBICACIÓN FÍSICA: Bien inmueble urbano inscrito en el Registro General de la Propiedad de la Zona Central, al número doscientos veintiséis (226), folio ciento cincuenta (150) de libro veinte (20) de Guatemala	FINCA: LOCAL COMERCIAL	NOMBRE: TROPIC AIR LIMITED	NIT: 7418610-8	Q.2,074.74	Q.373,453.52
3	MM-OF-09	AYAU CALLAWAY Y COMPANIA LIMITADA	15 años	DS-002-2015, de fecha 16/10/2015	UBICACIÓN FÍSICA: Bien inmueble urbano inscrito en el Registro General de la Propiedad de la Zona Central, al número doscientos veintiséis (226), folio ciento cincuenta (150) de libro veinte (20) de Guatemala	FINCA: LOCAL COMERCIAL	NOMBRE: AYAU CALLAWAY Y COMPANIA LIMITADA	NIT: 32015-3	Q.2,025.00	Q.364,500.00
4	Área de Combustible	AEROPETROL, SOCIEDAD ANÓNIMA	5 años	EP 39 51/2/2016 Zujueli Guadalupe Castellanos García MODIFICACIÓN EP No. 68 26/06/2017 Ana Cristina Barbler Figueroa	UBICACIÓN FÍSICA: Bien inmueble urbano inscrito en el Registro General de la Propiedad de la Zona Central, al número doscientos veintiséis (226), folio ciento cincuenta (150) de libro veinte (20) de Guatemala	FINCA: AREA COMBUSTIBLE	NOMBRE: AEROPETROL, SOCIEDAD ANONIMA	NIT: 94421463	Q.7,526.40	Q.451,584.00







### ÁREAS DADAS EN ARRENDAMIENTO AERÓDROMO DE HUEHUETENANGO

No.	NOMENCLATURA DEL AREA	MOTIVO DEL ARRENDAMIENTO Y USO	PLAZO	FECHA DE APROBACION DEL CONTRATO	CARACTERÍSTICAS DEL BIEN	ARRENDATARIO	VALOR MENSUAL	MONTO TOTAL DEL CONTRATO
1	CHT-1	Helicópteros de Guatemala, S.A.	2 años	CONTRATO ADMITIVO_DS-24-2019, DE FECHA 06/05/2019	UBICACIÓN FÍSICA: Aeródromo Huehuetenango FINCA: Hangar TIPO: Estado de Guatemala PROPIETARIO: Aeródromo Huehuetenango	NOMBRE: Helicópteros de Guatemala, S.A. NIT: 5326168	Q.258.24	Q.6,197.76
2	H-HT-1	JORGE ROBERTO GRANADOS AMBROSY	2 años	CONTRATO ADMINISTRATIVO No. DS-21-2019, de fecha 24/04/2019	UBICACIÓN FÍSICA: Aeródromo Huehuetenango FINCA: Hangar TIPO: Estado de Guatemala PROPIETARIO: Estado de Guatemala	NOMBRE: JORGE ROBERTO GRANADOS AMBROSY NIT: 39837106	Q.2,350.00	Q.56,400.00

### ÁREAS DADAS EN ARRENDAMIENTO AERÓDROMO DE CHIQUIMULA

No.	NOMENCLATURA DEL AREA	MOTIVO DEL ARRENDAMIENTO Y USO	PLAZO	FECHA DE APROBACION DEL CONTRATO	CARACTERÍSTICAS DEL BIEN	ARRENDATARIO	VALOR MENSUAL	MONTO TOTAL DEL CONTRATO
1	Hangar 2 Chiquimula	CENTRAL FLYING, S.A.	5 años	Escritura Pública No.17, de fecha 02/08/2018, ante Notaría Patricia María Pineda Anzueto	UBICACIÓN FÍSICA: Aeródromo Chiquimula FINCA: Hangar TIPO: Estado de Guatemala PROPIETARIO: Aeródromo Chiquimula	NOMBRE: CENTRAL FLYING, S.A. NIT: 67481345	Q.424.80	Q.25,488.00
2	H-1-CH un Costado de la Rampa del Aeródromo de Chiquimula	JOEL QUIJADA CASTRO	18 meses	EP No. 112, de fecha 26/10/2017	UBICACIÓN FÍSICA: Aeródromo Chiquimula FINCA: Hangar TIPO: Estado de Guatemala PROPIETARIO: Aeródromo Chiquimula	NOMBRE: JOEL QUIJADA CASTRO NIT: 3895386	Q.882.00	Q.15,876.00
3	HES-01 ESQUIPULAS, CHIQUIMULA	SILVER INVESTMENTS, S.A.	15 AÑOS	EP No. 8 de fecha 14/04/2021, ante el Notario Mario Isaac Acevedo Ramírez	UBICACIÓN FÍSICA: Aeródromo Chiquimula FINCA: Hangar TIPO: Estado de Guatemala PROPIETARIO: Aeródromo Chiquimula	NOMBRE: SILVER INVESTMENTS, S.A. NIT: 109229940	Q.905.52	Q.162,993.60
4		ALIN RODOLFO SANABRIA ESPINALES	5 AÑOS	EP No. 8, de fecha 23/04/2019	UBICACIÓN FÍSICA: Aeródromo Chiquimula FINCA: Hangar TIPO: Estado de Guatemala PROPIETARIO: Estado de Guatemala	NOMBRE: ALIN RODOLFO SANABRIA ESPINALES NIT: 37184148	Q.274.35	Q.16,461.00



## ÁREAS DADAS EN ARRENDAMIENTO AERÓDROMO DE PUERTO BARRIOS

No.	NOMENCLATURA DEL AREA	MOTIVO DEL ARRENDAMIENTO Y USO	PLAZO	FECHA DE APROBACION DEL CONTRATO	CARACTERISTICAS DEL BIEN		ARRENDATARIO		VALOR MENSUAL	MONTO TOTAL DEL CONTRATO
					UBICACION FISICA:	UBICACION FISICA:	NOMBRE:	NOMBRE:		
1	PUERTO BARRIOS OF-1	TRANSPORTES AEREOS GUATEMALTECOS, SOCIEDAD ANONIMA	18 meses	EP No. 224 06/11/2017 Notaria Flor de María folgar Romero	Aeródromo de Puerto Barríos, Izabal	FINCA:	NOMBRE:	TRANSPORTES AEREOS GUATEMALTEC OS, SOCIEDAD ANONIMA	Q.2.262.76	Q.40,729.68
					Oficinas					
					TIPO:	PROPIETARIO:	Estado de Guatemala			
					Aeródromo de Puerto Barríos, Izabal					
2	PUERTO BARRIOS CA-1	NIDIA CAROLA HERNANDEZ RIVERA DE MARTINEZ	5 años	EP. No. , de fecha 24/07/2018, ante los oficios de la Notaria Dolores Arria Lucía Prado García	Aeródromo de Puerto Barríos, Izabal	FINCA:	NOMBRE:	NIDIA CAROLA HERNANDEZ	Q.512.74	Q.30,764.40
					Local Comercial					
					TIPO:		Estado de Guatemala			

